


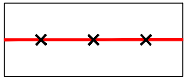

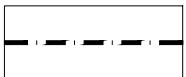
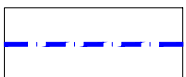
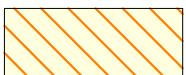






Чертеж существующих и планируемых элементов планировочной структуры М 1:2000



УСЛОВНЫЕ ОБОЗНАЧЕНИЯ	
	Граница планируемой территории, граница микрорайона
	Красные линии существующие
	Красные линии проектируемые
	Красные линии, подлежащие отмене
	Границы существующих земельных участков согласно сведениям ЕГРН
	Граница существующих элементов планировочной структуры
	Граница планируемых элементов планировочной структуры
	Элемент планировочной структуры - существующий квартал
	Элемент планировочной структуры - планируемый квартал
	Элемент планировочной структуры - территория общего пользования
	Элемент планировочной структуры - улично-дорожная сеть

Примечание:
1. Чертеж выполнен в системе координат МСК-23
2. Генеральным планом Крымского городского поселения Крымского района Краснодарского края элементы планировочной структуры не установлены.

					2024	Договор № 09-2022 от 19.08.2022г.		
						Внесение изменений в документацию по планировке территории микрорайона в городе Крымске Крымского района Краснодарского края площадью 20 га		
Изм	Кол.уч	Лист	№ Док	Подпись	Дата	Проект планировки территории	Стадия	Лист
Разработал	Радюк						ПП	Листов
						Чертеж существующих и планируемых элементов планировочной структуры М 1:2000	ПП-2	1
						ИП Радюк А.А.		