

ОПИСАНИЕ МЕСТОПОЛОЖЕНИЯ ГРАНИЦ

Публичный сервитут в целях реконструкции объекта: "Реконструкция ВЛИ-10 кВ, строительство КТП-10/0,4 кВ, Крымский р-он, с.Фадеево согласно договора технологического присоединения от 07.03.2024 №20103-24-00877284-1 заявитель ООО "ВиноГрадЪ.""

(наименование объекта, местоположение границ которого описано (далее - объект)

Раздел 1

Сведения об объекте		
№ п/п	Характеристики объекта	Описание характеристик
1	2	3
1	Местоположение объекта	Краснодарский край, Крымский , Фадеево
2	Площадь объекта ± величина погрешности определения площади ($P \pm \Delta P$)	189 м ² ± 5 м ²
3	Иные характеристики объекта	Вид объекта реестра границ: Зона с особыми условиями использования территории Вид объекта по документу: Публичный сервитут Содержание ограничений использования объектов недвижимости в пределах зоны или территории: Владелец публичного сервитута: Публичное акционерное общество "Россети Кубань", находящееся по адресу: 350033, Краснодарский край, г. Краснодар, ул. Ставропольская, 2А. ОГРН1022301427268, ИНН 2309001660.Электронная почта: telet@kuben.elektra.ru. Срок публичного сервитута – 49 лет. Наименование охраняемого объекта: Реконструкция ВЛИ-10 кВ, строительство КТП-10/0,4 кВ, Крымский р-он, с.Фадеево согласно договора технологического присоединения от 07.03.2024 №20103-24-00877284-1 заявитель ООО "ВиноГрадЪ."

Раздел 2

Сведения о местоположении границ объекта

1. Система координат 23.1

2. Сведения о характерных точках границ объекта

Обозначение характерных точек границ	Координаты, м		Метод определения координат характерной точки	Средняя квадратическая погрешность положения характерной точки (Mf), м	Описание обозначения точки на местности (при наличии)
	X	Y			
1	2	3	4	5	6
1	482 148,69	1 266 917,13	Аналитический метод	0,10	—
2	482 147,97	1 266 921,90		0,10	
3	482 129,21	1 266 915,81		0,10	
4	482 128,50	1 266 918,22		0,10	
5	482 121,00	1 266 915,18		0,10	
6	482 122,28	1 266 911,40		0,10	
7	482 121,01	1 266 910,13		0,10	
8	482 119,44	1 266 908,84		0,10	
9	482 121,83	1 266 905,63		0,10	
10	482 123,92	1 266 906,58		0,10	
11	482 124,78	1 266 904,71		0,10	
12	482 132,01	1 266 908,90		0,10	
13	482 131,18	1 266 911,45		0,10	
14	482 143,27	1 266 915,37		0,10	
15	482 146,86	1 266 917,44		0,10	
16	482 147,30	1 266 916,68		0,10	
1	482 148,69	1 266 917,13		0,10	
3. Сведения о характерных точках части (частей) границы объекта					
1	2	3	4	5	6
—	—	—	—	—	—







Раздел 4

Схема расположения публичного сервитута



Масштаб 1:500

Используемые условные знаки и обозначения:

-  - Проектная граница публичного сервитута
-  - Границы зон с особыми условиями использования
-  - Границы земельных участков учтенных в ЕГРН
-  - Границы кадастрового квартала
-  - Проектное местоположение инженерного сооружения
-  - Характерная точка границы, сведения о которой позволяют однозначно определить ее положение на местности

Подпись _____



Дата « 25 » октября 20 24 г.