Схема расположения границ публичного сервитута

Схема размещения листов

Публичный сервитут для использования земельного участка в целях подключения (технологического присоединения) к сетям инженерно-технического обеспечения по объекту: «Реконструкция ВЛ-6 кВ, строительство КТП-6/0,4 кВ, строительство ВЛИ-0,4 кВ в СХПК «Новоукраинский» согласно договору технологического присоединения от 27.09.2021 № 40103-21-00670298-1 заявитель Ким Р.Н.»

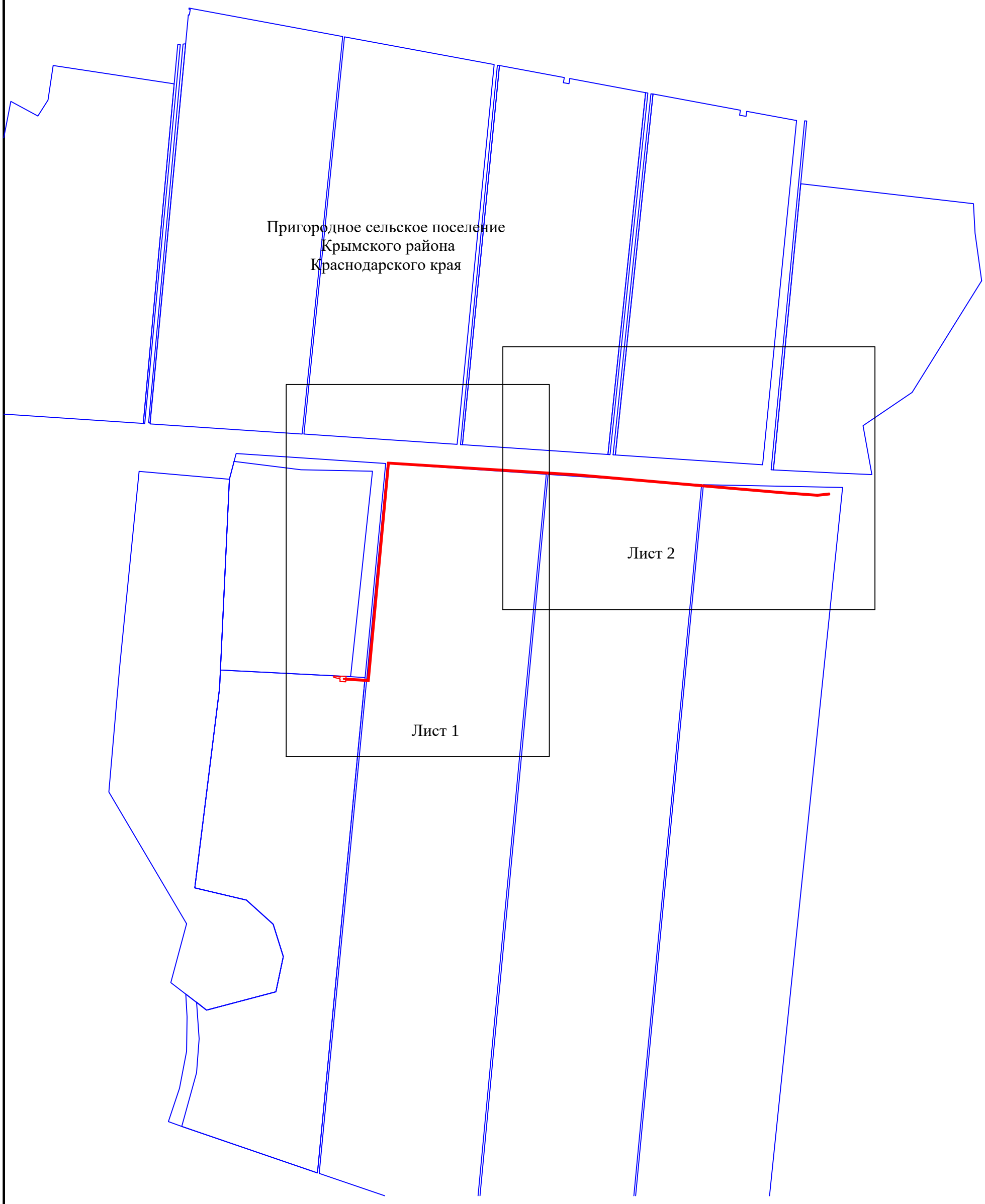

Используемые условные знаки и обозначения:

- проектная граница публичного сервитута
- граница и номер листа

Схема расположения границ публичного сервитута

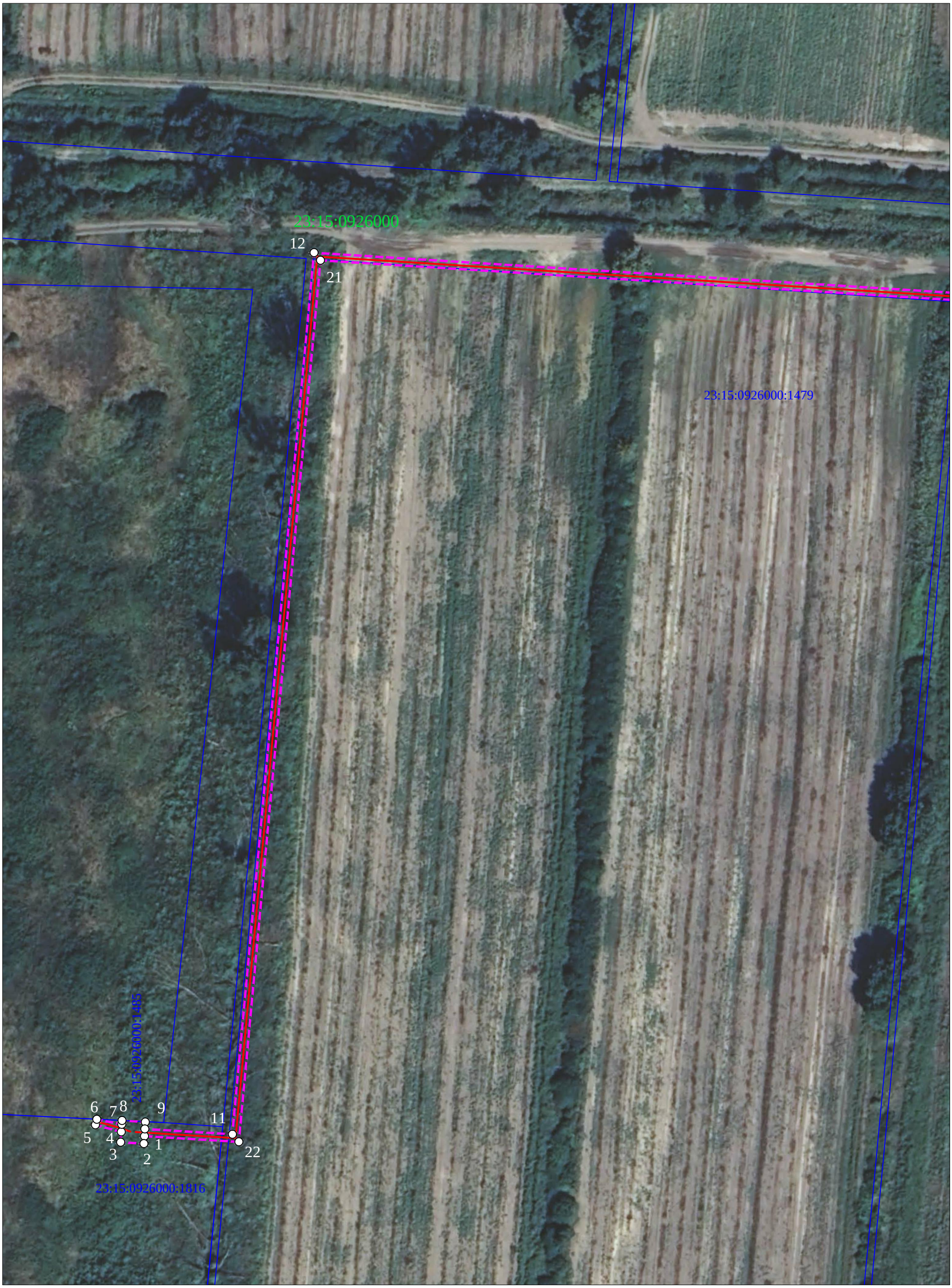

Используемые условные знаки и обозначения:

- проектная граница публичного сервитута
- граница кадастрового квартала
- граница земельного участка, в отношении которого испрашивается публичный сервитут

23:15:0926000 - кадастровый номер кадастрового квартала

23:15:0926000:1816 - кадастровый номер земельного участка, в отношении которого испрашивается публичный сервитут

18 - характерная точка проектной границы публичного сервитута

Проектное местоположение инженерного сооружения:

- проектируемая линия электропередач

Схема расположения границ публичного сервитута

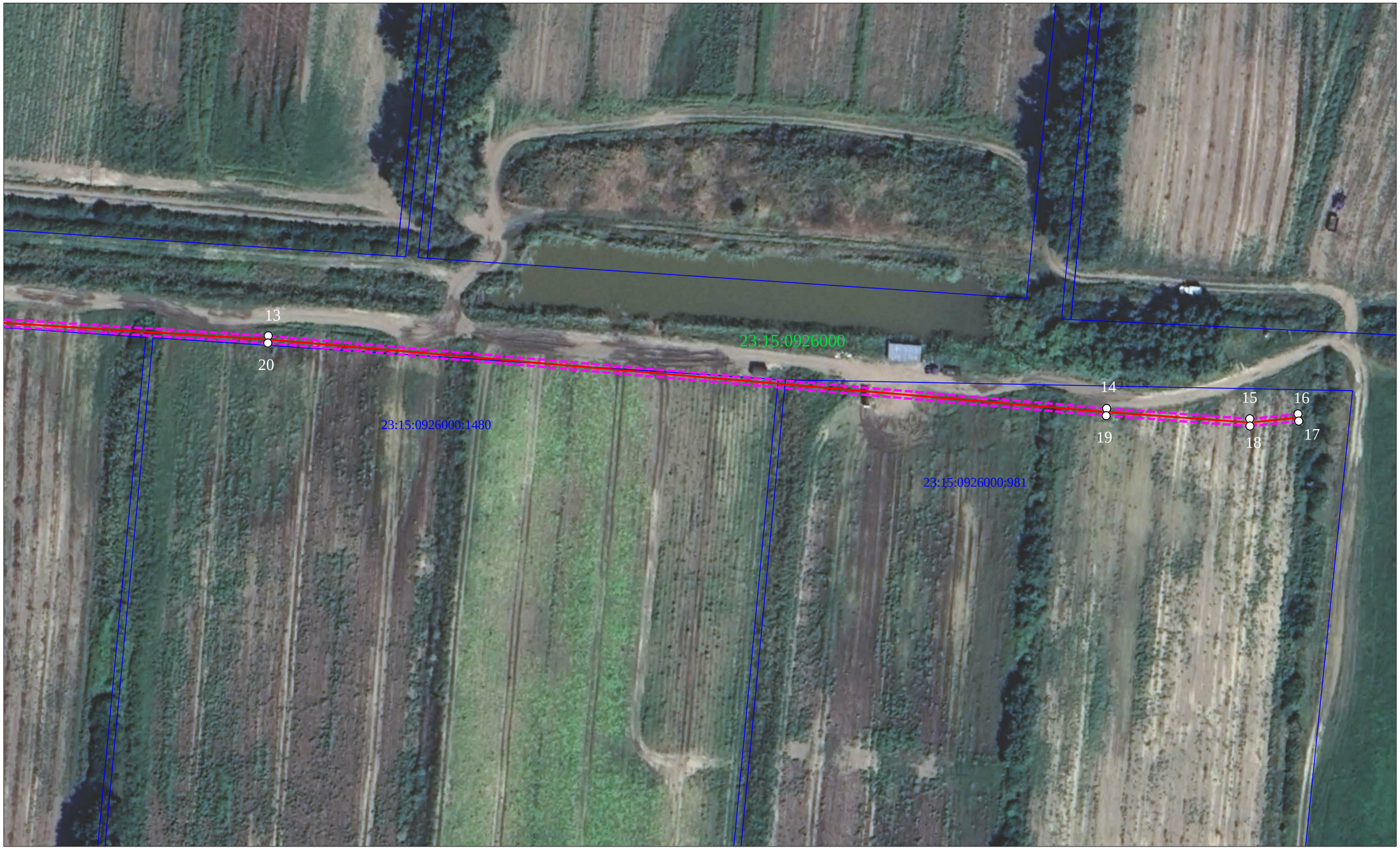

Используемые условные знаки и обозначения:

- проектная граница публичного сервитута
- граница кадастрового квартала
- граница земельного участка, в отношении которого испрашивается публичный сервитут

23:15:0926000 - кадастровый номер кадастрового квартала

23:15:0926000:1816 - кадастровый номер земельного участка, в отношении которого испрашивается публичный сервитут

18 - характерная точка проектной границы публичного сервитута

Проектное местоположение инженерного сооружения:

- проектируемая линия электропередач