Схема расположения границ публичного сервитута

Схема размещения листов

Публичный сервитут для использования земель и земельных участков в целях подключения (технологического присоединения) к сетям инженерно-технического обеспечения по объекту: «п.7237 Реконструкция ВЛ-10 кВ, строительство КТП-10/0,4 кВ, строительство ВЛИ-0,4 кВ в с. Кеслерово согласно договору технологического присоединения от 03.12.2021 № 20103-21-00682858-1 заявитель Ливицкий М.В.»

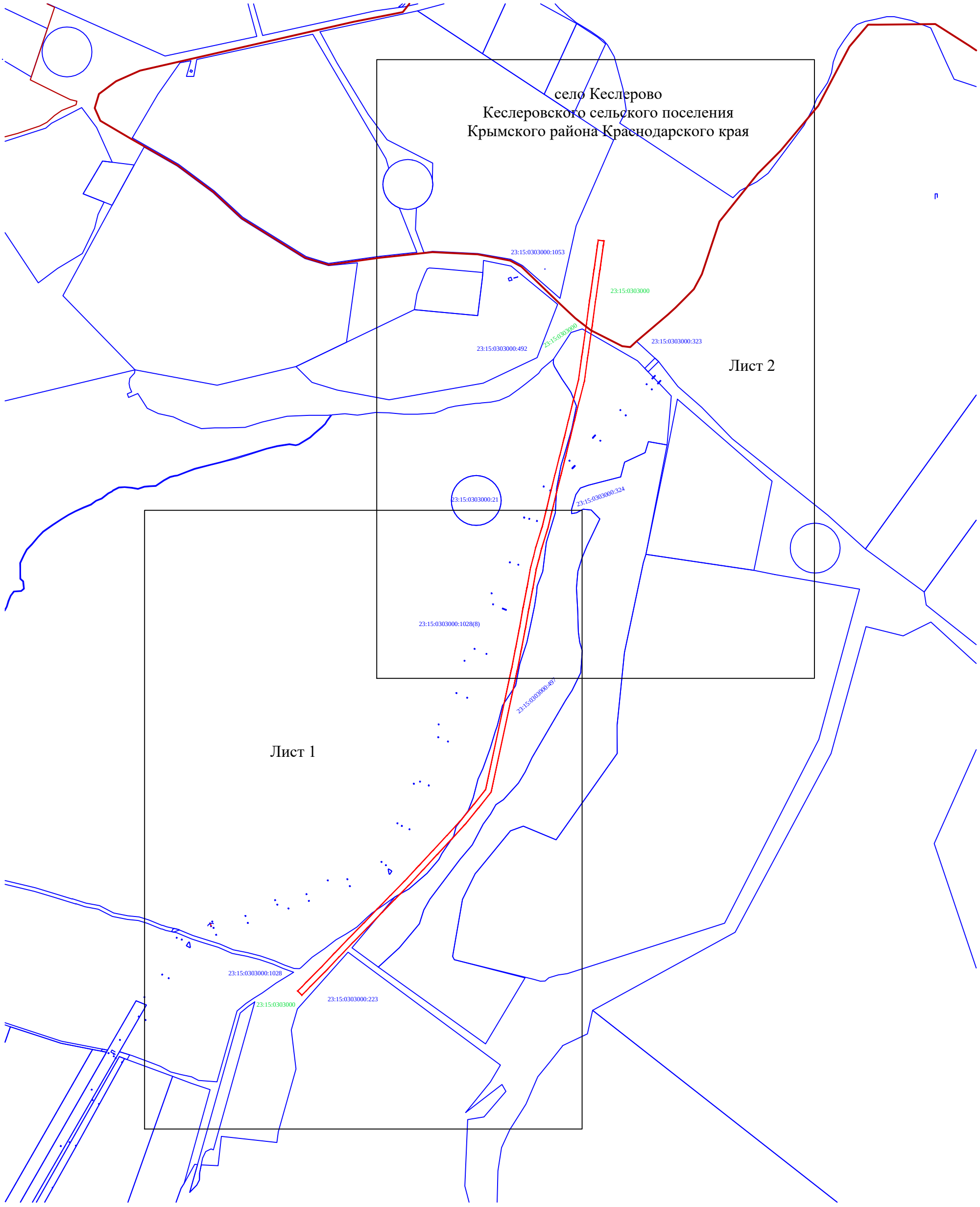

Используемые условные знаки и обозначения:

- проектная граница публичного сервитута

Лист 2 - граница и номер листа

Схема расположения границ публичного сервитута

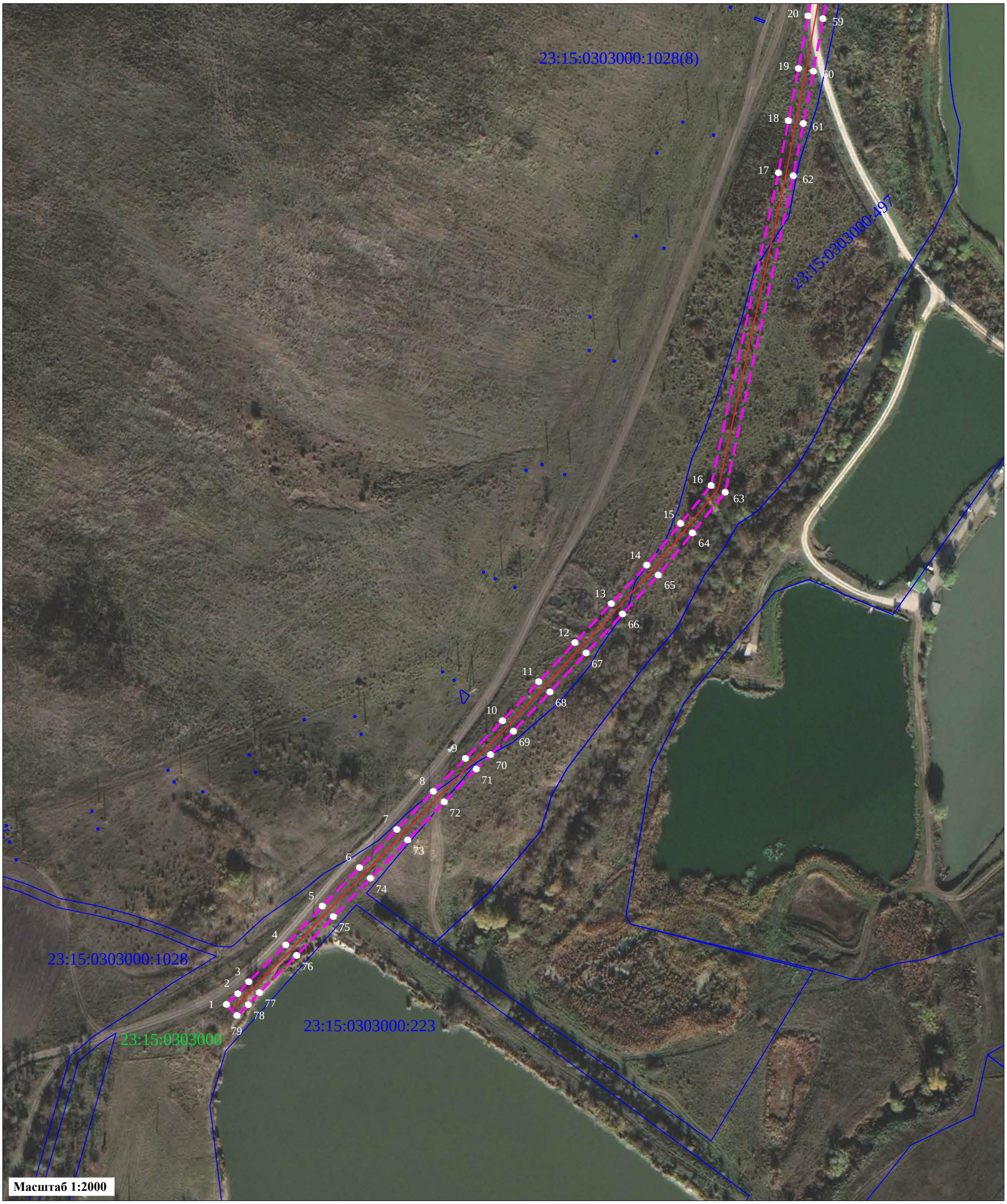

Используемые условные знаки и обозначения:

- проектная граница публичного сервитута
- граница кадастрового квартала
- граница земельного участка, в отношении которого испрашивается публичный сервитут
- кадастровый номер кадастрового квартала
- кадастровый номер земельного участка, в отношении которого испрашивается публичный сервитут
- характерная точка проектной границы публичного сервитута

Проектное местоположение инженерного сооружения:

- проектируемая линия электропередач

Схема расположения границ публичного сервитута

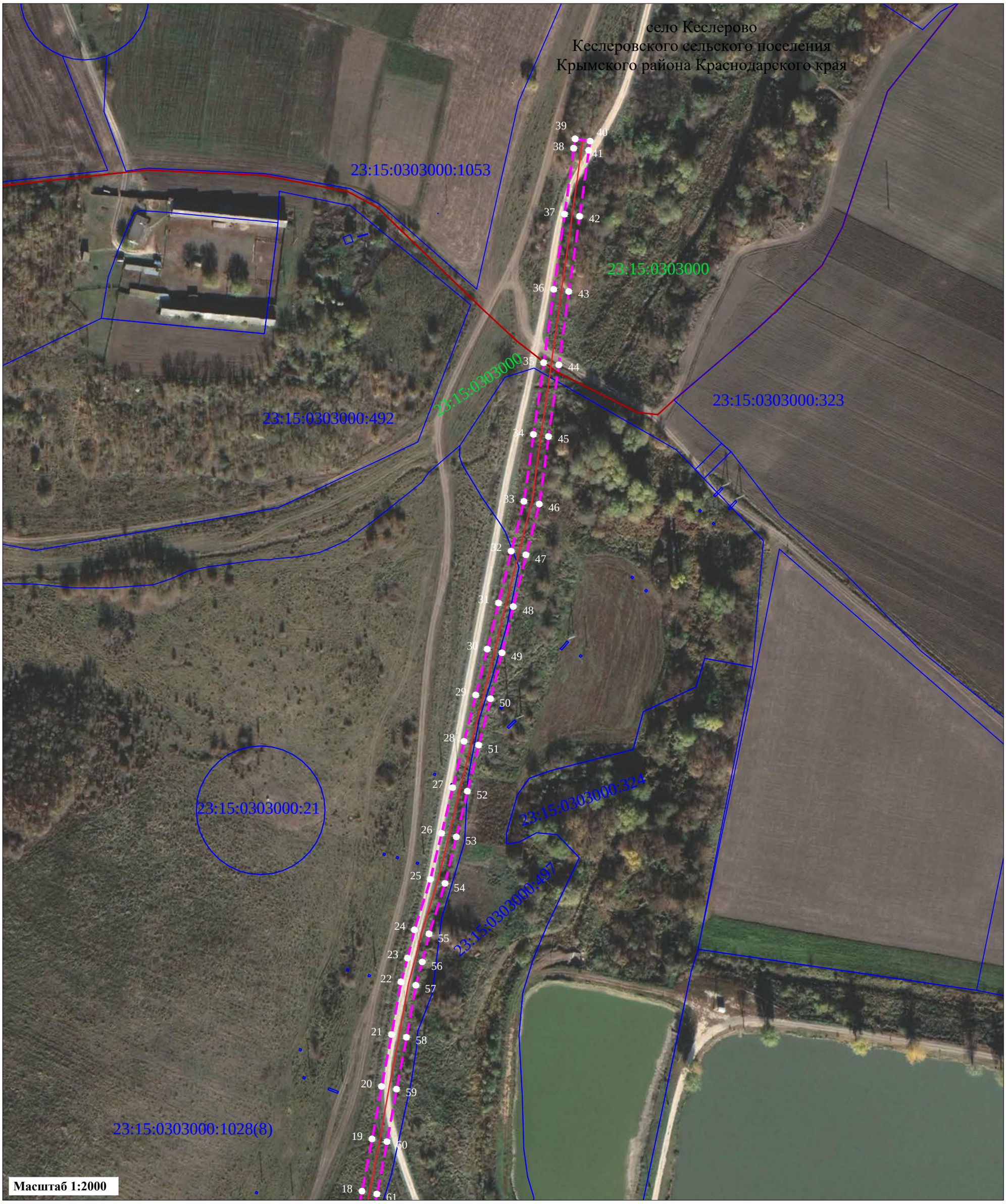

Используемые условные знаки и обозначения:

- проектная граница публичного сервитута
- граница кадастрового квартала
- граница земельного участка, в отношении которого испрашивается публичный сервитут
- кадастровый номер кадастрового квартала
- кадастровый номер земельного участка, в отношении которого испрашивается публичный сервитут
- характерная точка проектной границы публичного сервитута

Проектное местоположение инженерного сооружения:

- проектируемая линия электропередач