ОБЗОРНАЯ СХЕМА
расположения границ публичного сервитута на кадастровом плане территории для размещения объекта "Строительство КВЛ-10 кВ в с. Мерчанское согласно договору технологического присоединения : от 04.08.2021 №20103-21-00656396-1 заявитель ООО "Южные земли"
система координат МСК 23, зона 1

Местоположение: Краснодарский край, Крымский район, Мерчанское сельское поселение
Площадь публичного сервитута объекта электросетевого хозяйства: 7110 кв.м

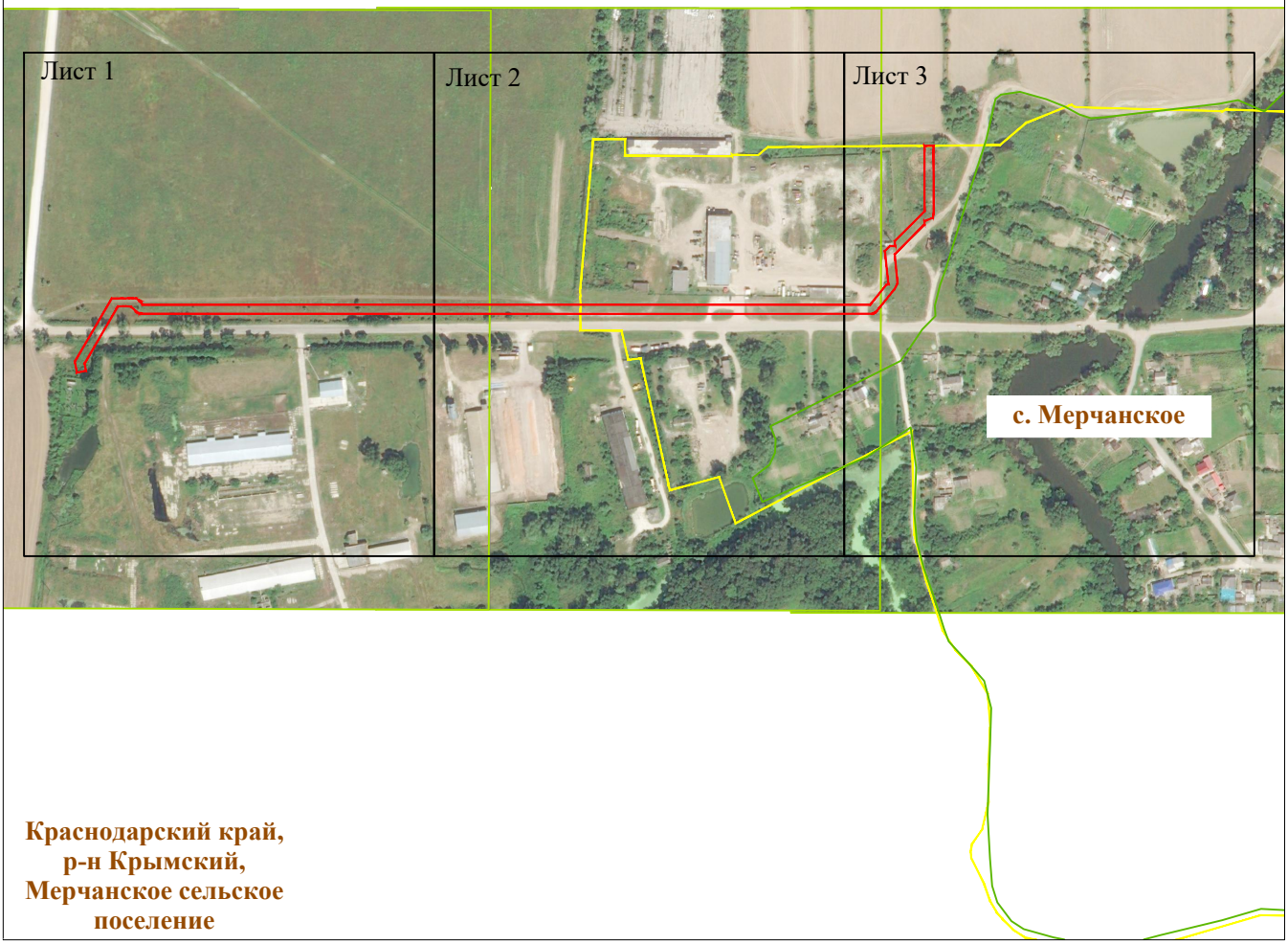

Условные обозначения:
- **границы административно-территориальных образований**
- **проектная граница публичного сервитута**

ПРИЛОЖЕНИЕ
к постановлению
администрации муниципального
образования Крымский район
от_____ №_____

СХЕМА

расположения границ публичного сервитута на кадастровом плане территории для размещения объекта "Строительство КВЛ-10 кВ в с. Мерчанское согласно договору технологического присоединения : от 04.08.2021 №20103-21-00656396-1 заявитель ООО "Южные земли"

система координат МСК 23, зона 1

Местоположение: Краснодарский край, Крымский район, Мерчанское сельское поселение

Площадь публичного сервитута объекта электросетевого хозяйства: 7110 кв.м

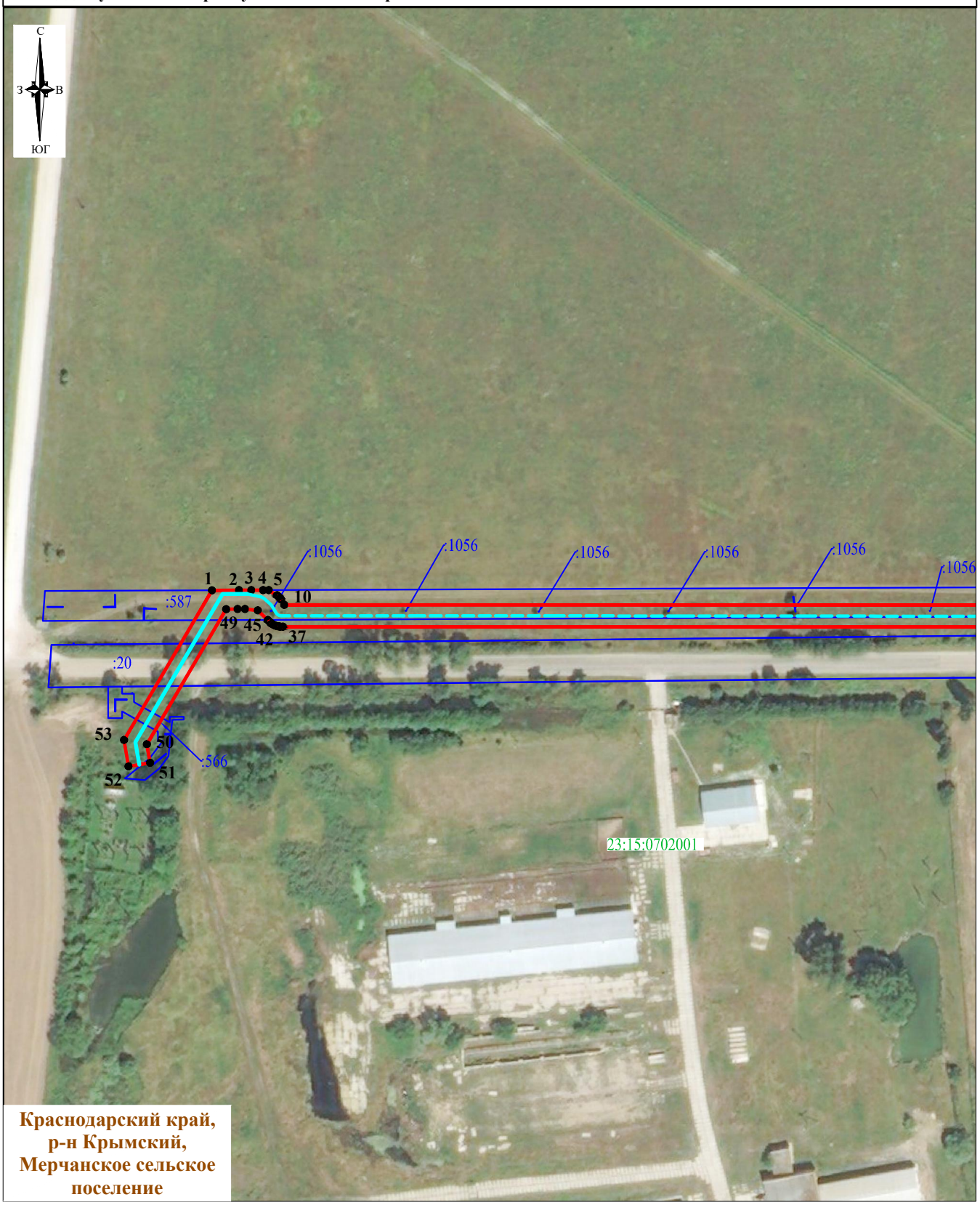

Условные обозначения представлены на листе №3

Лист 1, всего листов 3

Масштаб 1:2 000

СХЕМА
расположения границ публичного сервитута на кадастровом плане территории для размещения объекта "Строительство КВЛ-10 кВ в с. Мерчанское согласно договору технологического присоединения : от 04.08.2021 №20103-21-00656396-1 заявитель ООО "Южные земли"
система координат МСК 23, зона 1

Местоположение: Краснодарский край, Крымский район, Мерчанское сельское поселение
Площадь публичного сервитута объекта электросетевого хозяйства: 7110 кв.м

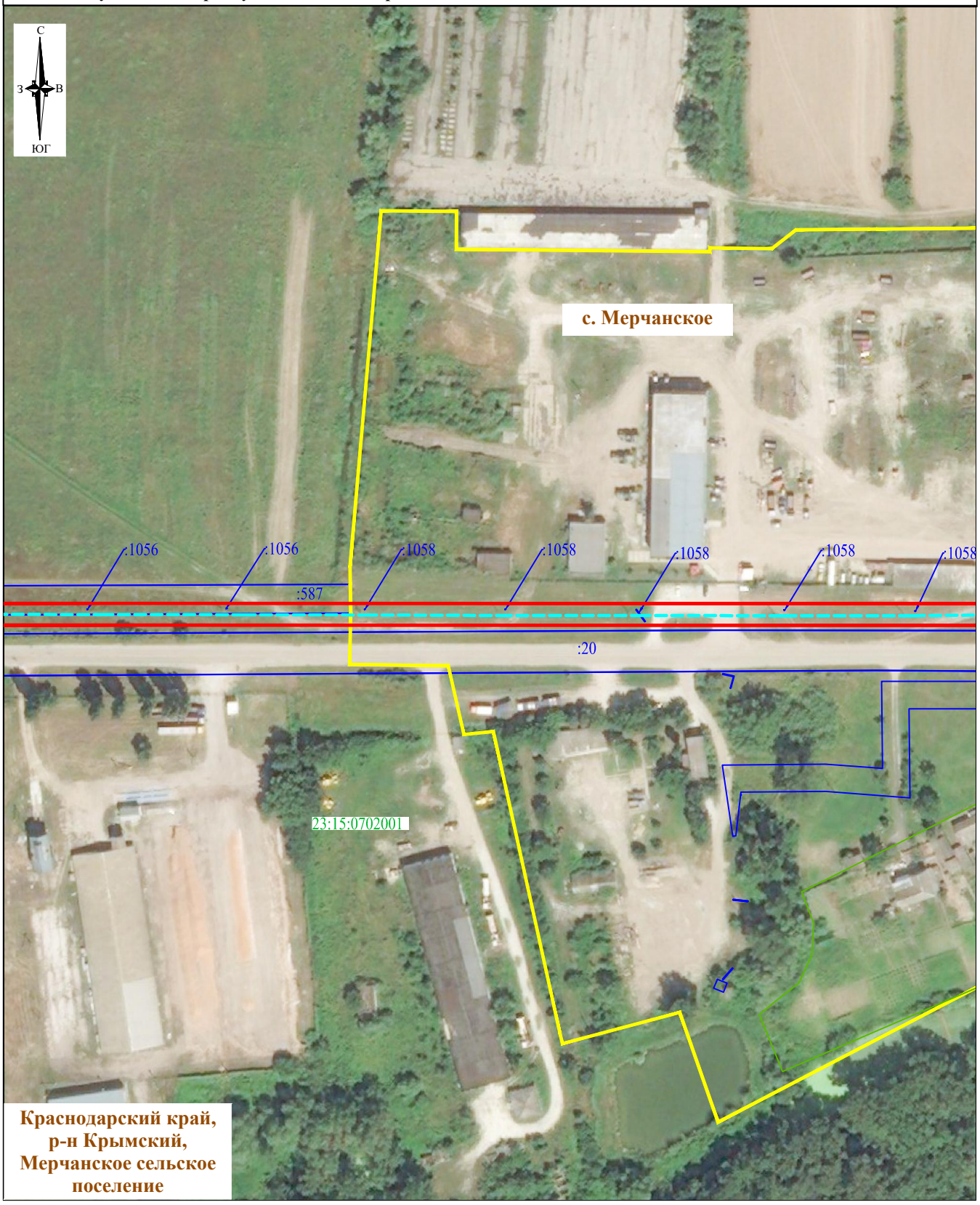

Условные обозначения представлены на листе №3

Лист 2, всего листов 3
Масштаб 1:2 000

СХЕМА
расположения границ публичного сервитута на кадастровом плане территории для размещения объекта "Строительство КВЛ-10 кВ в с. Мерчанское согласно договору технологического присоединения : от 04.08.2021 №20103-21-00656396-1 заявитель ООО "Южные земли"
система координат МСК 23, зона 1

Местоположение: Краснодарский край, Крымский район, Мерчанское сельское поселение

Площадь публичного сервитута объекта электросетевого хозяйства: 7110 кв.м

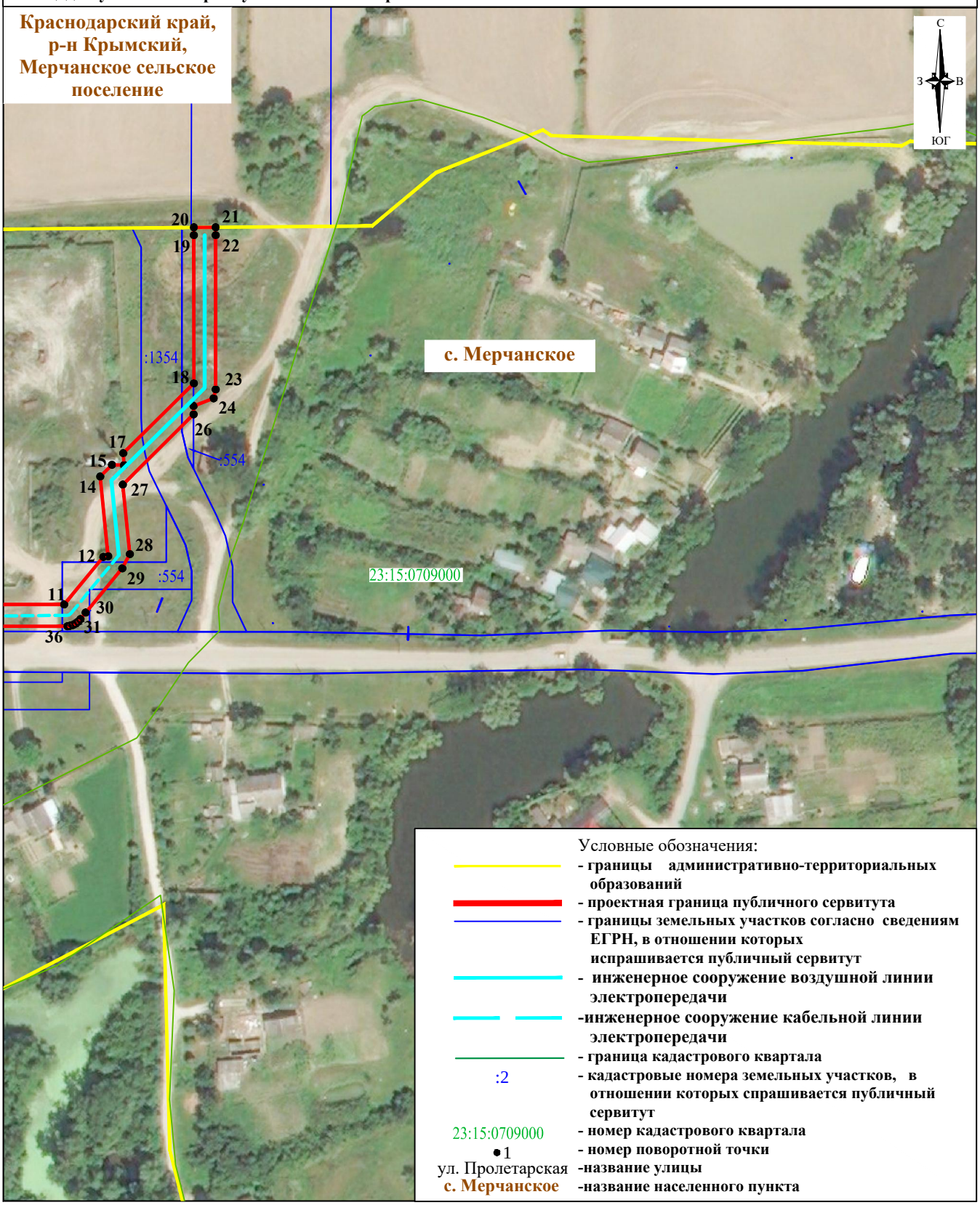

Лист 3, всего листов 3
Масштаб 1:2 000