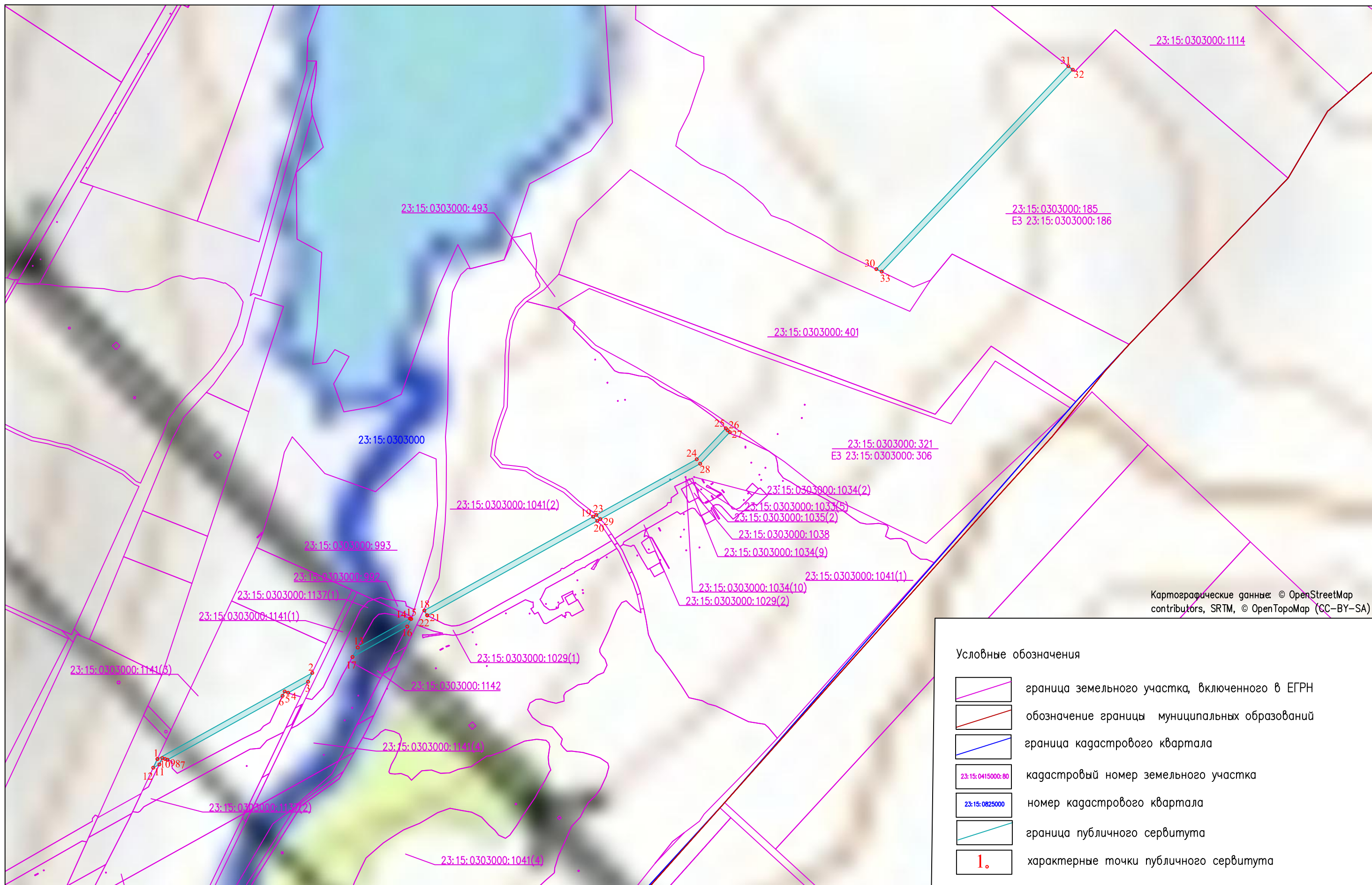


Краснодарский край
Крымский район

Схема расположения границ публичного сервитута
"Газопровод Анастасиевская–Новороссийск, 2 нитка"
Масштаб 1:5000



Картографические данные: © OpenStreetMap contributors, SRTM, © OpenTopoMap (CC-BY-SA)














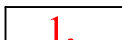
- Условные обозначения
-  граница земельного участка, включенного в ЕГРН
 -  обозначение границы муниципальных образований
 -  граница кадастрового квартала
 -  кадастровый номер земельного участка
 -  номер кадастрового квартала
 -  граница публичного сервитута
 -  1. характерные точки публичного сервитута

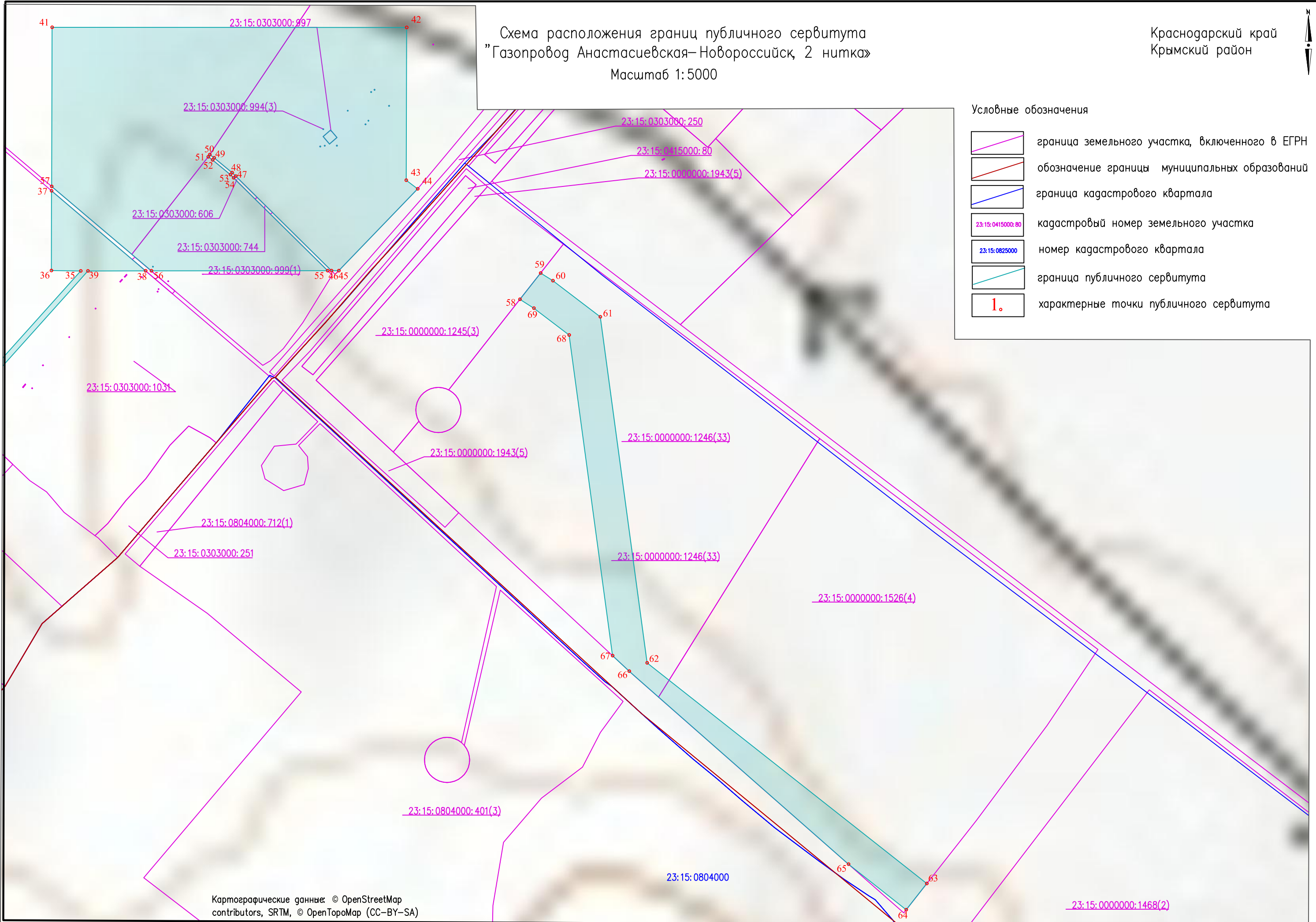
Схема расположения границ публичного сервитута
"Газопровод Анастасиевская-Новороссийск, 2 нитка"
Масштаб 1:5000

Краснодарский край
Крымский район



Условные обозначения

-  граница земельного участка, включенного в ЕГРН
-  обозначение границы муниципальных образований
-  граница кадастрового квартала
-  кадастровый номер земельного участка
-  номер кадастрового квартала
-  граница публичного сервитута
-  характерные точки публичного сервитута

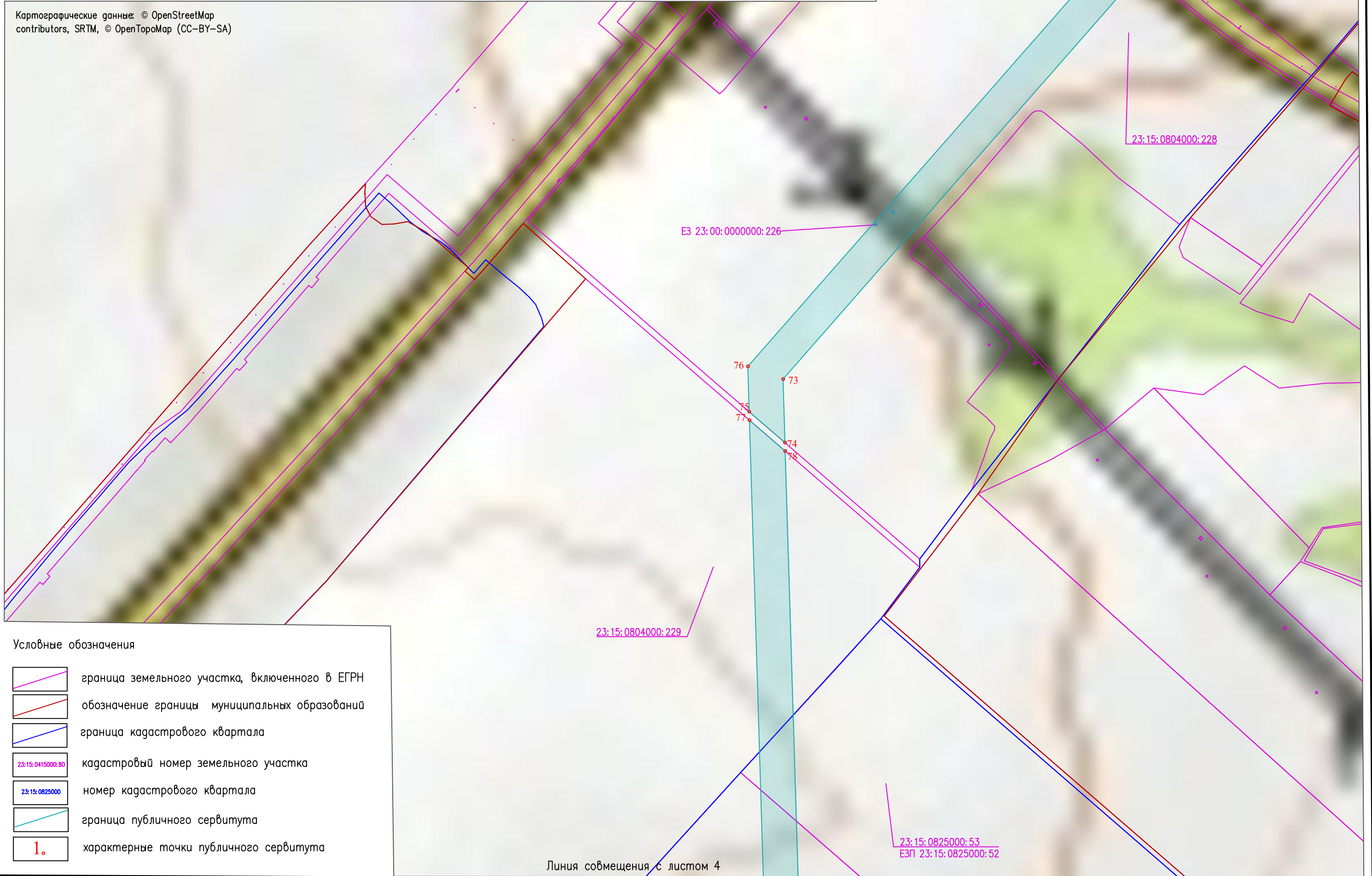





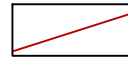





Краснодарский край
Крымский район

Схема расположения границ публичного сервитута
"Газопровод Анастасиевская–Новороссийск, 2 нитка"
Масштаб 1:5000

Картографические данные: © OpenStreetMap contributors, SRTM, © OpenTopoMap (CC-BY-SA)



Условные обозначения

-  граница земельного участка, включенного в ЕГРН
-  обозначение границы муниципальных образований
-  граница кадастрового квартала
-  23:15:0415000:80 кадастровый номер земельного участка
-  23:15:0825000 номер кадастрового квартала
-  граница публичного сервитута
-  1. характерные точки публичного сервитута


Линия совмещения с листом 4

Краснодарский край
Крымский район

Схема расположения границ публичного сервитута
"Газопровод Анастасиевская–Новороссийск, 2 нитка"
Масштаб 1:5000

Линия совмещения с листом 3

23:15:0825000:53
ЕЗП 23:15:0825000:52


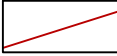

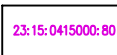


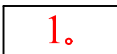


23:15:0825000:1132

23:15:0000000:236(3)

23:15:0825000:1363

Условные обозначения

-  граница земельного участка, включенного в ЕГРН
-  обозначение границы муниципальных образований
-  граница кадастрового квартала
-  кадастровый номер земельного участка
-  номер кадастрового квартала
-  граница публичного сервитута
-  характерные точки публичного сервитута

23:15:0825000:407
ЕЗП 23:15:0825000:409

23:15:0825000:622

23:15:0825000:622

Картографические данные © OpenStreetMap contributors, SRTM, © OpenTopoMap (CC-BY-SA)




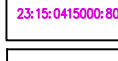


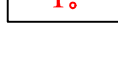
Линия совмещения с листом 5

Краснодарский край
Крымский район

Схема расположения земельных участков на кадастровом плане территории
"Газопровод Анастасиевская–Новороссийск, 2 нитка"
Масштаб 1:5000



Условные обозначения








-  граница земельного участка, включенного в ЕГРН
-  обозначение границы муниципальных образований
-  граница кадастрового квартала
-  кадастровый номер земельного участка
-  номер кадастрового квартала
-  граница публичного сервитута
-  характерные точки публичного сервитута

Картографические данные: © OpenStreetMap contributors, SRTM, © OpenTopoMap (CC-BY-SA)

Краснодарский край
Крымский район

Схема расположения земельных участков на кадастровом плане территории
"Газопровод Анастасиевская–Новороссийск, 2 нитка"
Масштаб 1:5000

Условные обозначения

-  граница земельного участка, включенного в ЕГРН
-  обозначение границы муниципальных образований
-  граница кадастрового квартала
-  кадастровый номер земельного участка
-  номер кадастрового квартала
-  граница публичного сервитута
-  характерные точки публичного сервитута

Картографические данные: © OpenStreetMap contributors, SRTM, © OpenTopoMap (CC-BY-SA)

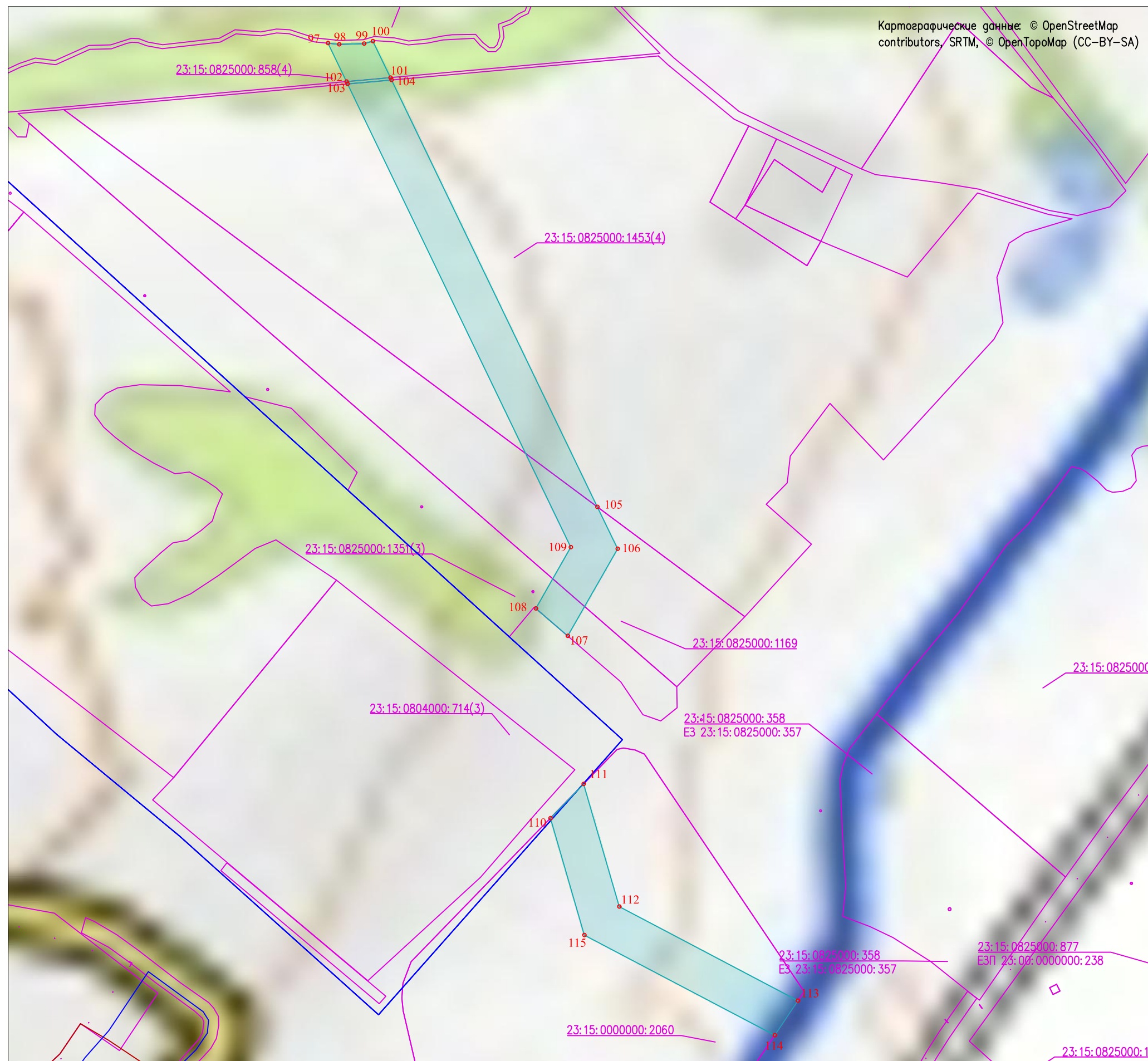



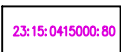


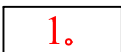


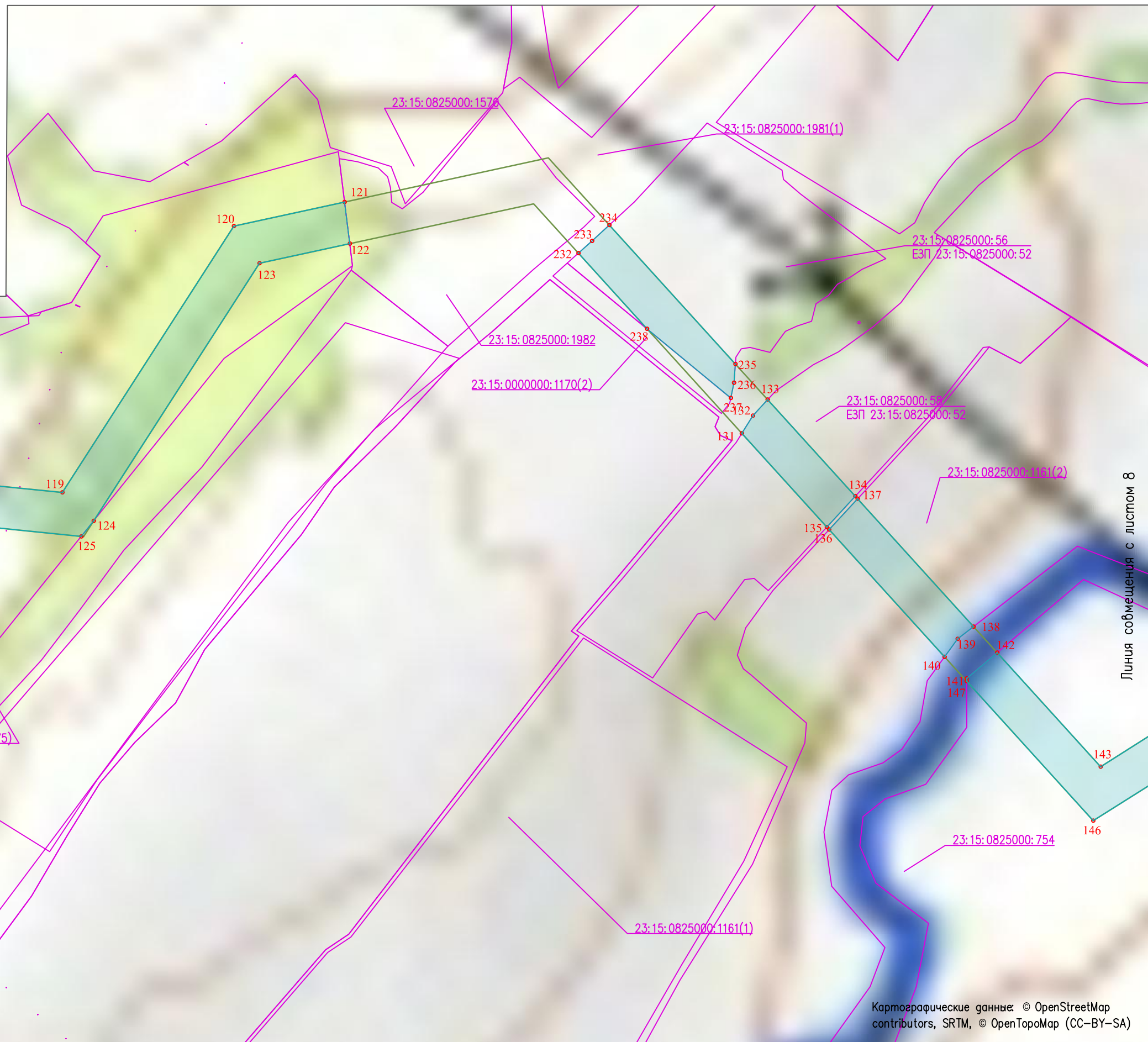
Схема расположения границ публичного сервитута
"Газопровод Анастасиевская–Новороссийск, 2 нитка"
Масштаб 1:5000



Краснодарский край
Крымский район

Условные обозначения

-  граница земельного участка, включенного в ЕГРН
-  обозначение границы муниципальных образований
-  граница кадастрового квартала
-  кадастровый номер земельного участка
-  номер кадастрового квартала
-  граница публичного сервитута
-  характерные точки публичного сервитута



Линия совмещения с листом 8

Картографические данные: © OpenStreetMap contributors, SRTM, © OpenTopoMap (CC-BY-SA)




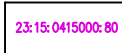


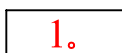
Краснодарский край
Крымский район

Схема расположения границ публичного сервитута
"Газопровод Анастасиевская–Новороссийск, 2 нитка"
Масштаб 1:5000

Линия совмещения с листом 9

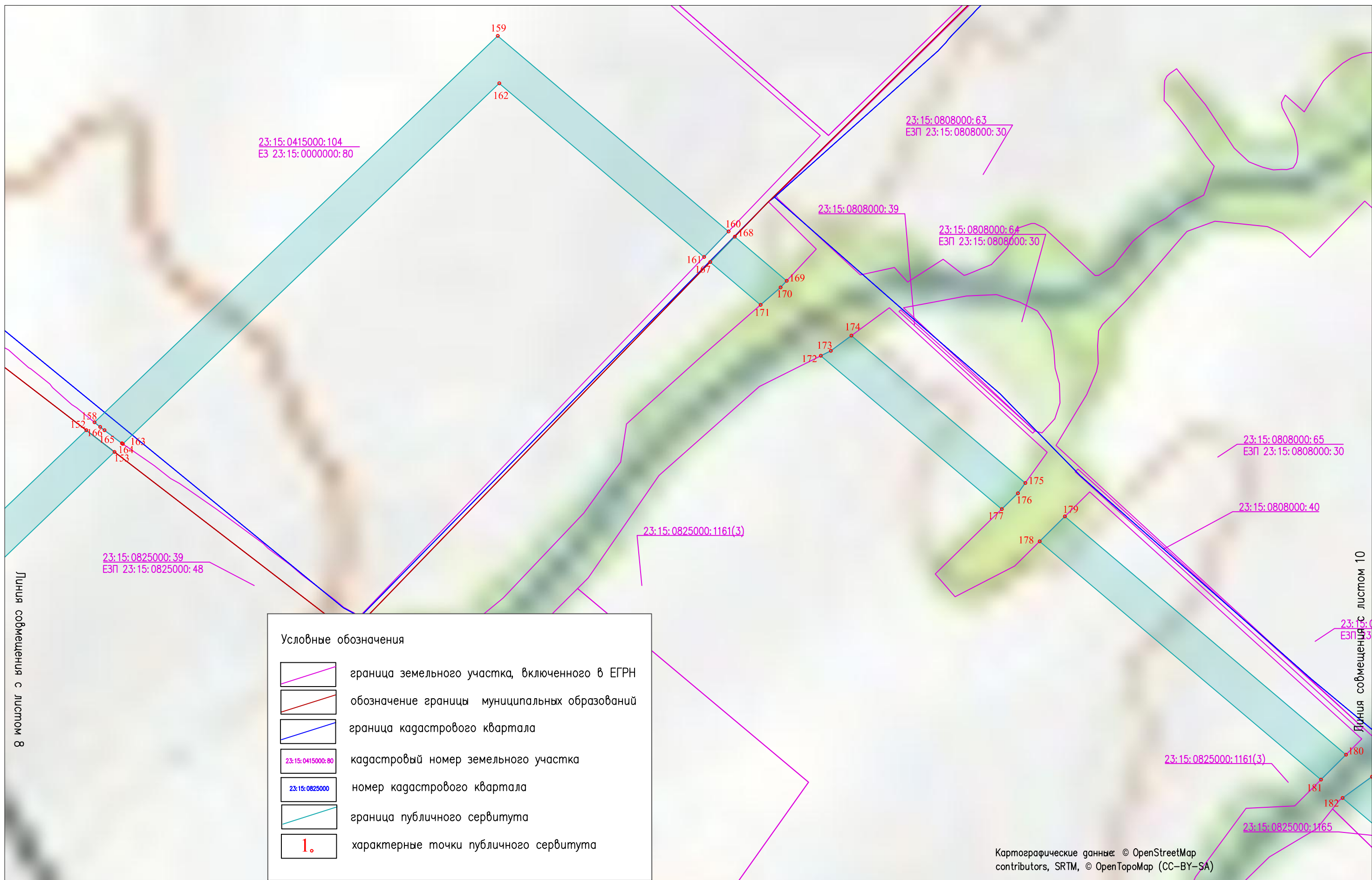


Условные обозначения

-  граница земельного участка, включенного в ЕГРН
-  обозначение границы муниципальных образований
-  граница кадастрового квартала
-  кадастровый номер земельного участка
-  номер кадастрового квартала
-  граница публичного сервитута
-  характерные точки публичного сервитута

Краснодарский край
Крымский район

Схема расположения границ публичного сервитута
"Газопровод Анастасиевская–Новороссийск, 2 нитка"
Масштаб 1:5000



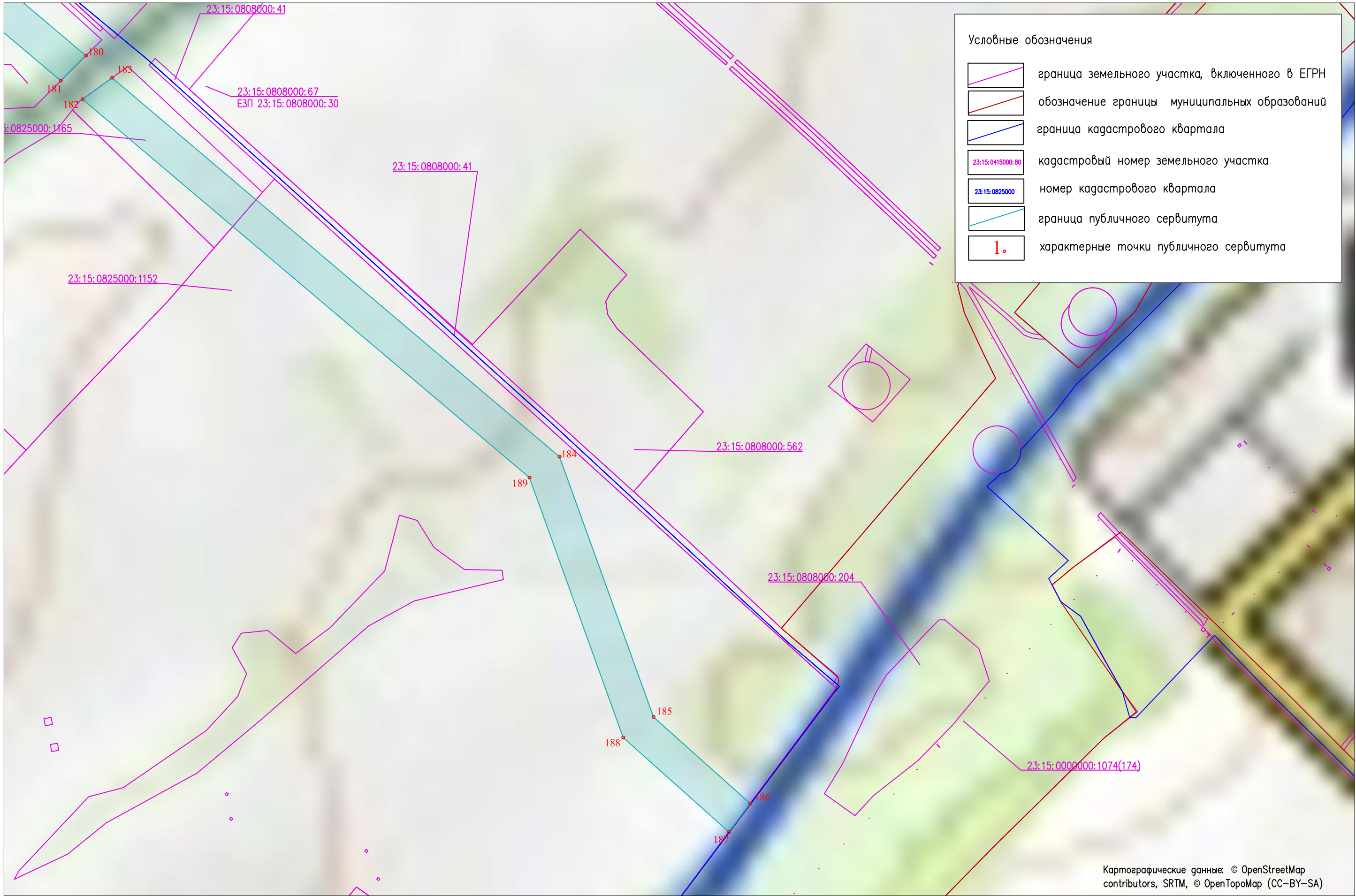
Условные обозначения

	граница земельного участка, включенного в ЕГРН
	обозначение границы муниципальных образований
	граница кадастрового квартала
	кадастровый номер земельного участка
	номер кадастрового квартала
	граница публичного сервитута
	характерные точки публичного сервитута

Картографические данные: © OpenStreetMap contributors, SRTM, © OpenTopoMap (CC-BY-SA)

Краснодарский край
Крымский район

Схема расположения границ публичного сервитута
"Газопровод Анастасиевская–Новороссийск, 2 нитка"
Масштаб 1:5000



Условные обозначения


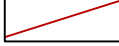
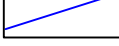


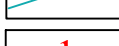

	граница земельного участка, включенного в ЕГРН
	обозначение границы муниципальных образований
	граница кадастрового квартала
	кадастровый номер земельного участка
	номер кадастрового квартала
	граница публичного сервитута
	1. характерные точки публичного сервитута

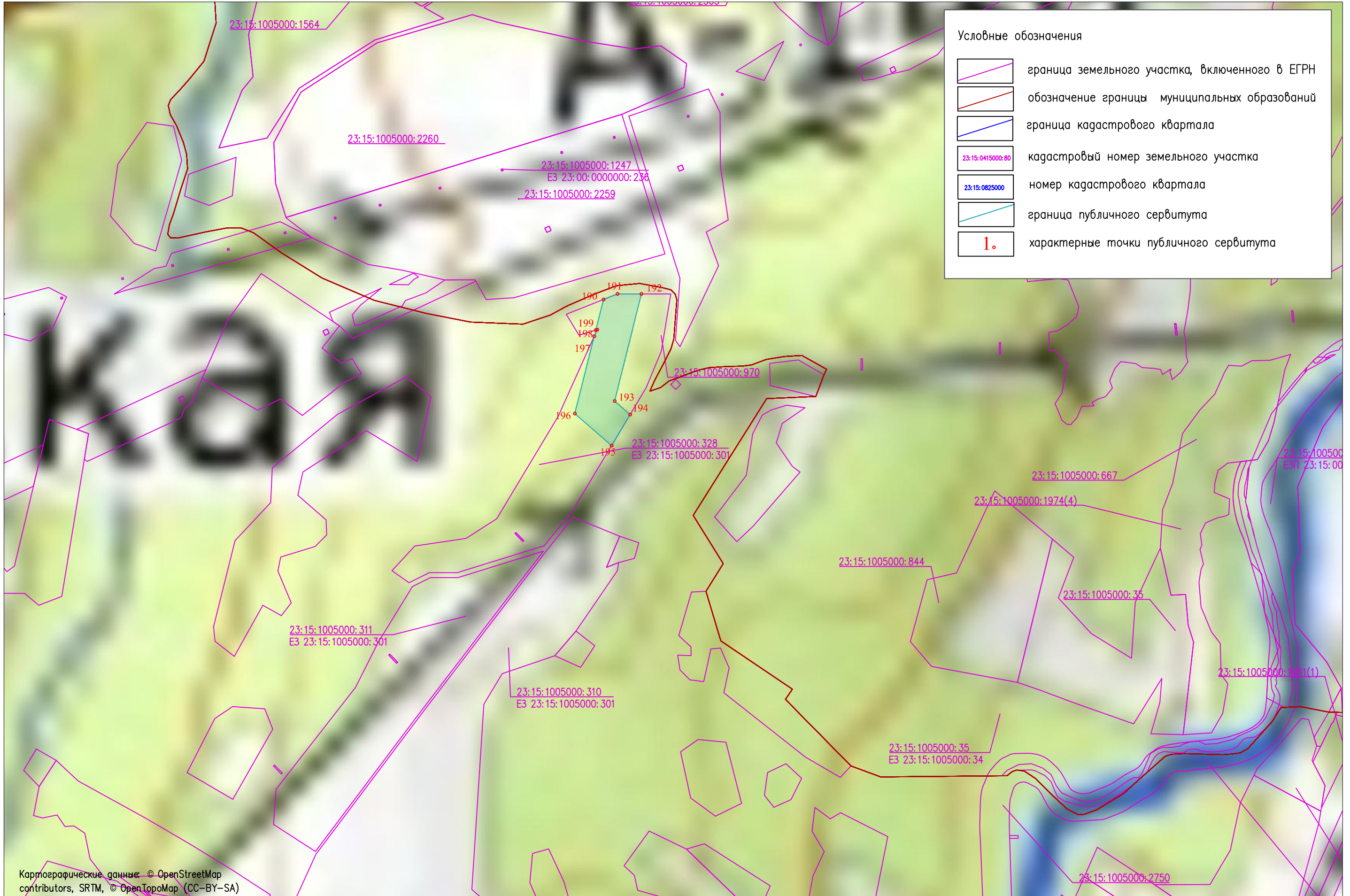
Картографические данные: © OpenStreetMap contributors, SRTM, © OpenTopoMap (CC-BY-SA)

Краснодарский край
Крымский район

Схема расположения границ публичного сервитута
"Газопровод Анастасиевская–Новороссийск, 2 нитка"
Масштаб 1:5000

Условные обозначения

-  граница земельного участка, включенного в ЕГРН
-  обозначение границы муниципальных образований
-  граница кадастрового квартала
-  кадастровый номер земельного участка
-  номер кадастрового квартала
-  граница публичного сервитута
-  характерные точки публичного сервитута

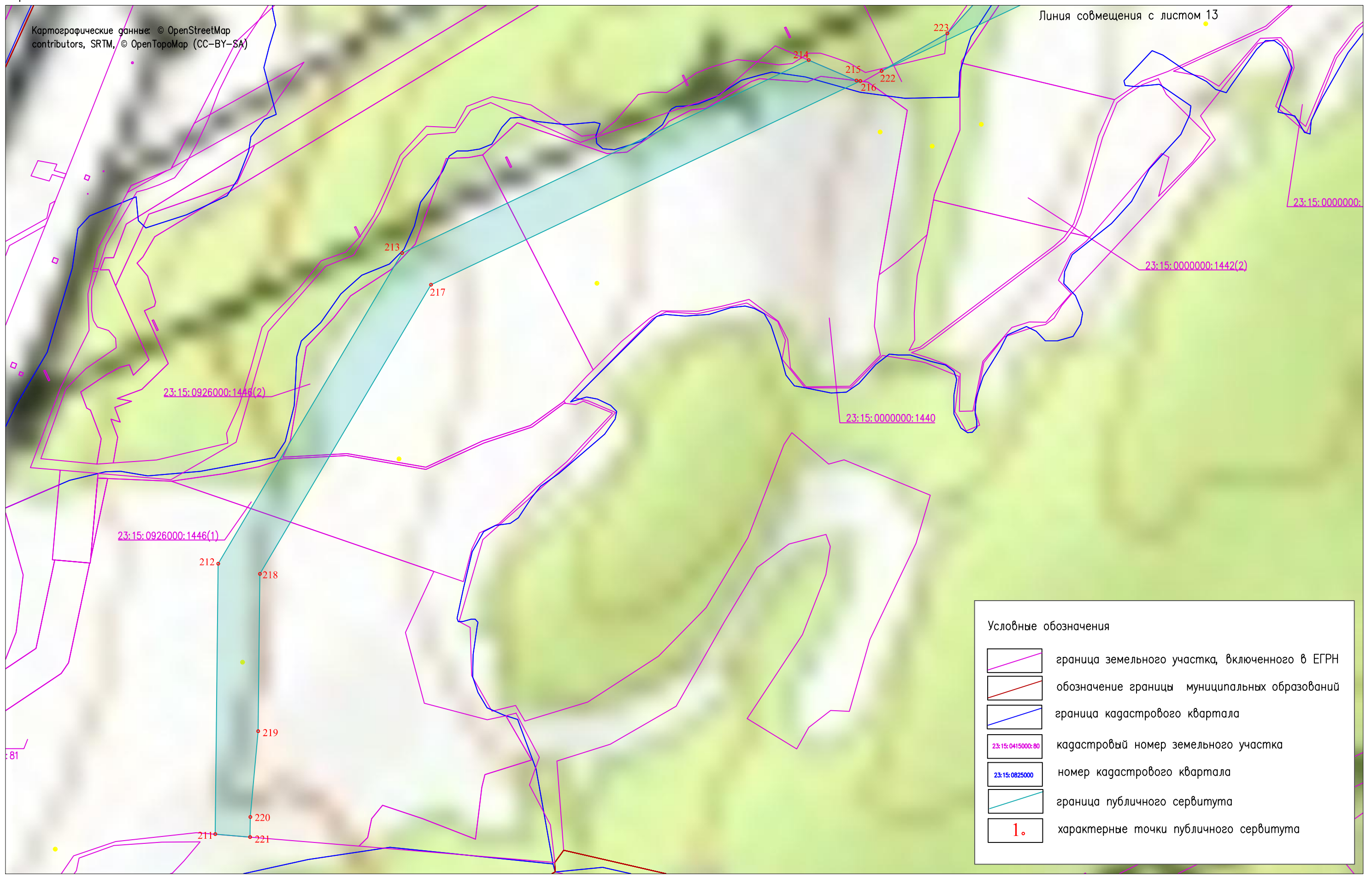


Краснодарский край
Крымский район

Схема расположения границ публичного сервитута
"Газопровод Анастасиевская–Новороссийск, 2 нитка"
Масштаб 1:5000

Картографические данные: © OpenStreetMap contributors, SRTM, © OpenTopoMap (CC-BY-SA)

Линия совмещения с листом 13

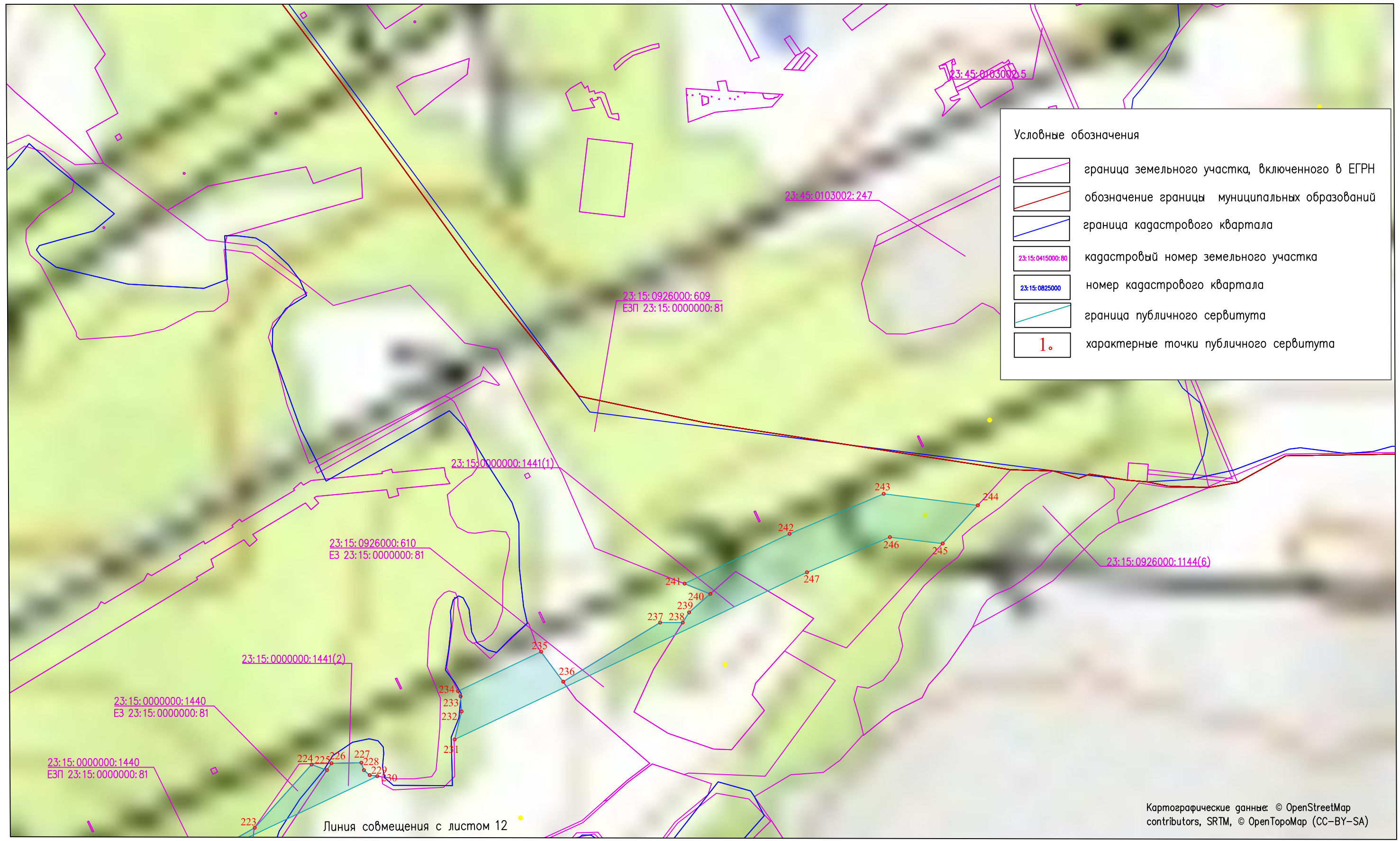


Условные обозначения

	граница земельного участка, включенного в ЕГРН
	обозначение границы муниципальных образований
	граница кадастрового квартала
	кадастровый номер земельного участка
	номер кадастрового квартала
	граница публичного сервитута
	характерные точки публичного сервитута

Краснодарский край
Крымский район

Схема расположения границ публичного сервитута
"Газопровод Анастасиевская–Новороссийск, 2 нитка"
Масштаб 1:5000



Условные обозначения

	граница земельного участка, включенного в ЕГРН
	обозначение границы муниципальных образований
	граница кадастрового квартала
	кадастровый номер земельного участка
	номер кадастрового квартала
	граница публичного сервитута
	характерные точки публичного сервитута

Картографические данные: © OpenStreetMap contributors, SRTM, © OpenTopoMap (CC-BY-SA)