



**МИНИСТЕРСТВО ТОПЛИВНО-ЭНЕРГЕТИЧЕСКОГО КОМПЛЕКСА  
И ЖИЛИЩНО-КОММУНАЛЬНОГО ХОЗЯЙСТВА  
КРАСНОДАРСКОГО КРАЯ**

**П Р И К А З**

от 10.09.2021

№ 408

г. Краснодар

**Об установлении публичного сервитута  
для использования земельных участков в целях размещения  
(эксплуатации) объекта регионального значения «Объекты нефтегазосбора  
и транспорта от ГУ до ДНС, включая ДНС 1 этап – «Строительство»  
ЦСНГП от ГУ-12, ГУ-18 до Ханьковской ДНС»; «Строительство ЦСНГП  
от ГУ-24, 24а, ГУ-1 до Троицкой ДНС»**

В соответствии со статьей 23 и главой V.7 Земельного кодекса Российской Федерации, статьей 16.1 Закона Краснодарского края от 5 ноября 2002 г. № 532-КЗ «Об основах регулирования земельных отношений в Краснодарском крае», постановлением главы администрации (губернатора) Краснодарского края от 28 декабря 2015 г. № 1310 «О министерстве топливно-энергетического комплекса и жилищно-коммунального хозяйства Краснодарского края», приказом департамента по архитектуре и градостроительству Краснодарского края от 09.03.2021 № 64 «Об утверждении документации по планировке территории «Объекты нефтегазосбора и транспорта от ГУ до ДНС, включая ДНС» 1 этап – «Строительство» ЦСНГП от ГУ-12, ГУ-18 до Ханьковской ДНС»; «Строительство ЦСНГП от ГУ-24, 24а, ГУ-1 до Троицкой ДНС», разрешением на строительство от 21 сентября 2017 г. № 03-000-47-2016, выданного департаментом по недропользованию по Южному федеральному округу, и на основании ходатайства публичного акционерного общества «Нефтяная компания «Роснефть» от 18 мая 2021 г. (далее – ПАО «НК Роснефть»))  
п р и к а з ы в а ю:

1. Установить публичный сервитут на срок 10 лет для использования земельных участков в целях размещения (эксплуатации) объекта регионального значения «Объекты нефтегазосбора и транспорта от ГУ до ДНС, включая ДНС 1 этап – «Строительство» ЦСНГП от ГУ-12, ГУ-18 до Ханьковской ДНС»; «Строительство ЦСНГП от ГУ-24, 24а, ГУ-1 до Троицкой ДНС» (далее – инженерное сооружение), расположенного на территории Крымского и Славянского районов Краснодарского края, по перечню и в границах согласно приложению к настоящему приказу.

2. Установить следующие сроки и график ремонтно-эксплуатационных работ по обслуживанию инженерного сооружения (при необходимости):

ежегодно с 1 января по 31 декабря, в том числе на землях или земельных участках, находящихся в государственной или муниципальной собственности и не предоставленных гражданам или юридическим лицам.

3. Порядок установления зон с особыми условиями использования территорий и содержание ограничений прав на части земельных участков в границах таких зон определяются в соответствии с Правилами охраны магистральных трубопроводов, утвержденных Минтопэнерго Российской Федерации 29 апреля 1992 г., постановлением Госгортехнадзора Российской Федерации от 22 апреля 1992 г. № 9 (вместе с «Положением о взаимоотношениях предприятий, коммуникации которых проходят в одном техническом коридоре или пересекаются»).

4. Плата за публичный сервитут в отношении земельных участков, находящихся в государственной или муниципальной собственности и не обремененных правами третьих лиц, устанавливается в размере 0,01 процента кадастровой стоимости такого земельного участка за каждый год использования этого земельного участка и вносится единовременным платежом не позднее шести месяцев со дня принятия настоящего приказа.

При этом плата за публичный сервитут, установленный на три года и более, не может быть менее чем 0,1 процента кадастровой стоимости земельного участка, обремененного сервитутом, за весь срок сервитута.

5. Плата за публичный сервитут в отношении земельных участков, находящихся в частной собственности или находящихся в государственной или муниципальной собственности и предоставленных гражданам или юридическим лицам, определяется в соответствии с Федеральным законом «Об оценочной деятельности в Российской Федерации» и методическими рекомендациями, утверждаемыми федеральным органом исполнительной власти, осуществляющим функции по выработке государственной политики и нормативно-правовому регулированию в сфере земельных отношений.

6. Главному консультанту отдела нефтегазовой отрасли и трубопроводного транспорта управления инженерной инфраструктуры ТЭК и ЖКХ Соколовой Т.П. обеспечить в течение пяти рабочих дней со дня принятия настоящего приказа:

1) размещение приказа на официальном сайте министерства топливно-энергетического комплекса и жилищно-коммунального хозяйства Краснодарского края в информационно-телекоммуникационной сети «Интернет»;

2) опубликование приказа (за исключением приложений к нему) в порядке, установленном для официального опубликования (обнародования) муниципальных правовых актов уставом муниципального образования по месту нахождения земельных участков;

3) направление копии приказа правообладателям земельных участков, в отношении которых установлен публичный сервитут, в соответствии с частью 5 статьи 39.42 Земельного кодекса Российской Федерации;

4) направление в Управление Федеральной службы государственной регистрации, кадастра и картографии по Краснодарскому краю копии приказа и сведений о границах публичного сервитута для внесения в Единый государственный реестр недвижимости в порядке, предусмотренном Федеральным законом от 13 июля 2015 г. № 218-ФЗ «О государственной регистрации недвижимости»;

5) направление в ПАО «НК «Роснефть» копии приказа, а также сведений о лицах, являющихся правообладателями земельных участков, в отношении которых установлен публичный сервитут.

7. ПАО «НК «Роснефть» в установленном законом порядке обеспечить:

1) внесение единовременным платежом плату за публичный сервитут, установленный в отношении земельных участков, находящихся в государственной или муниципальной собственности и не обремененных правами третьих лиц, не позднее шести месяцев со дня принятия настоящего приказа;

2) заключение соглашений об осуществлении публичного сервитута с правообладателями земельных участков, указанных в пункте 1 настоящего приказа, за исключением земельных участков, находящихся в государственной или муниципальной собственности и не обремененных правами третьих лиц;

3) приведение земельных участков, указанных в пункте 1 настоящего приказа, в состояние, пригодное для использования в соответствии с видом разрешенного использования, в сроки, предусмотренные пунктом 8 статьи 39.50 Земельного кодекса Российской Федерации.

8. Контроль за выполнением настоящего приказа оставляю за собой.

9. Приказ вступает в силу на следующий день после его официального опубликования.

Первый заместитель министра

А.Г. Прошунин

Приложение  
к приказу министерства  
топливно-энергетического  
комплекса и жилищно-  
коммунального хозяйства  
Краснодарского края  
от 10.09.2021 № 408

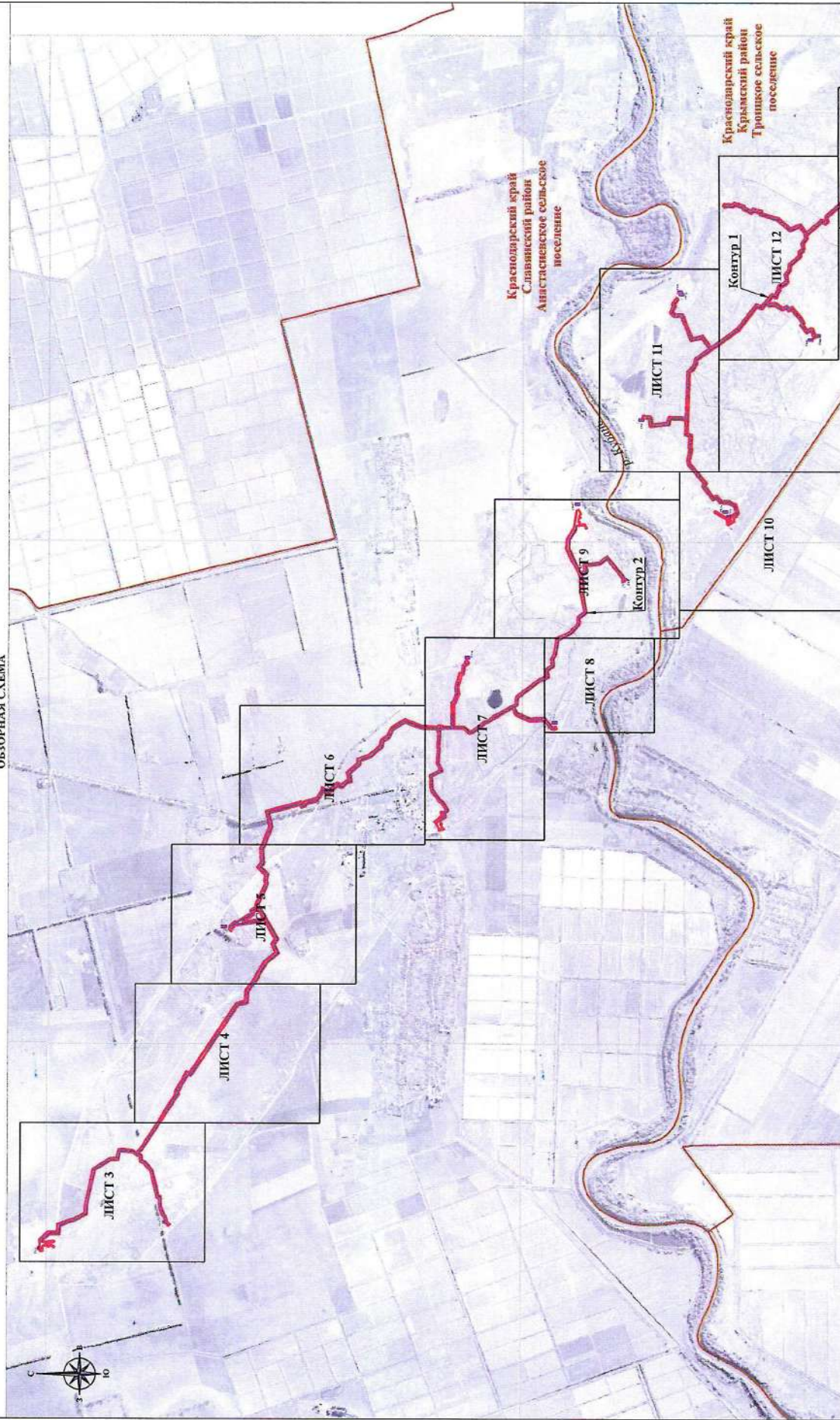
### **ГРАНИЦЫ**

**публичного сервитута в целях размещения (эксплуатации) объекта  
регионального значения «Объекты нефтегазосбора и транспорта  
от ГУ до ДНС, включая ДНС 1 этап – «Строительство» ЦСНГП от ГУ-  
12, ГУ-18 до Ханьковской ДНС»; «Строительство ЦСНГП от ГУ-24, 24а,  
ГУ-1 до Троицкой ДНС»**

## Содержание

| № п/п | Наименование документов  | № стр. |
|-------|--|--------|
| 1     | 2  | 3      |
| 1     | Схема расположения границ публичного сервитута на кадастровом плане территории | 3      |
| 2     | Каталог координат границ публичного сервитута                                  | 23     |
| 3     | Перечень земельных участков  | 38     |

**СХЕМА**  
 расположения границы публичного сервитута на кадастровом плане территории  
 в целях размещения (эксплуатации) объекта регионального значения «Объекты нефтегазосбора и транспорта от ГУ до ДНС, включая ДНС 1 этап -  
 «Строительство ЦСНП от ГУ-12, ГУ-18 до Ханьковской ДНС», «Строительство ДНС», «Строительство ЦСНП от ГУ-24, 24а, ГУ-1 до Троицкой ДНС»  
**ОБЗОРНАЯ СХЕМА**



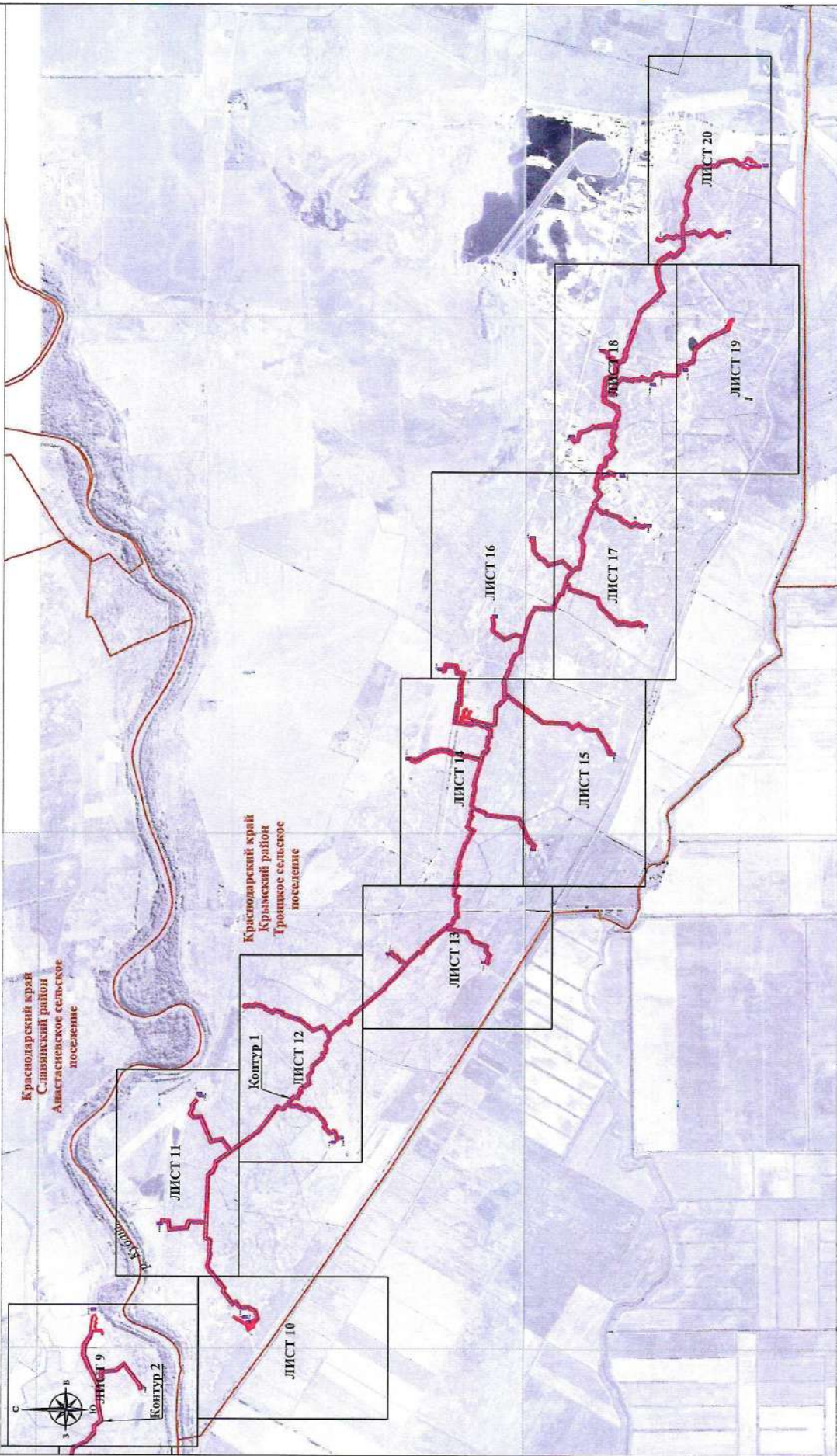
Система координат: МСК 23, зона 1  
 Масштаб 1:35 000  
 Лист 1, всего листов 20

Условные обозначения:  
 - граница публичного сервитута  
 - граница муниципального образования, поселения  
 Анастасьевское сельское поселение, населенный пункт

Краснодарский край  
 Славянский район  
 Анастасьевское сельское поселение

Краснодарский край  
 Троицкий район  
 Троицкое сельское поселение

**СХЕМА**  
 расположения границ публичного сервитута на кадастровом плане территории  
 в целях размещения (эксплуатации) объекта регионального значения «Объекты нефтегазосбора и транспорта от ГУ до ДНС, включая ДНС 1 этап -  
 «Строительство ЦСНП от ГУ-12, ГУ-18 до Ханьковской ДНС», «Строительство ЦСНП от ГУ-24, 24а, ГУ-1 до Троицкой ДНС»  
**ОБЗОРНАЯ СХЕМА**

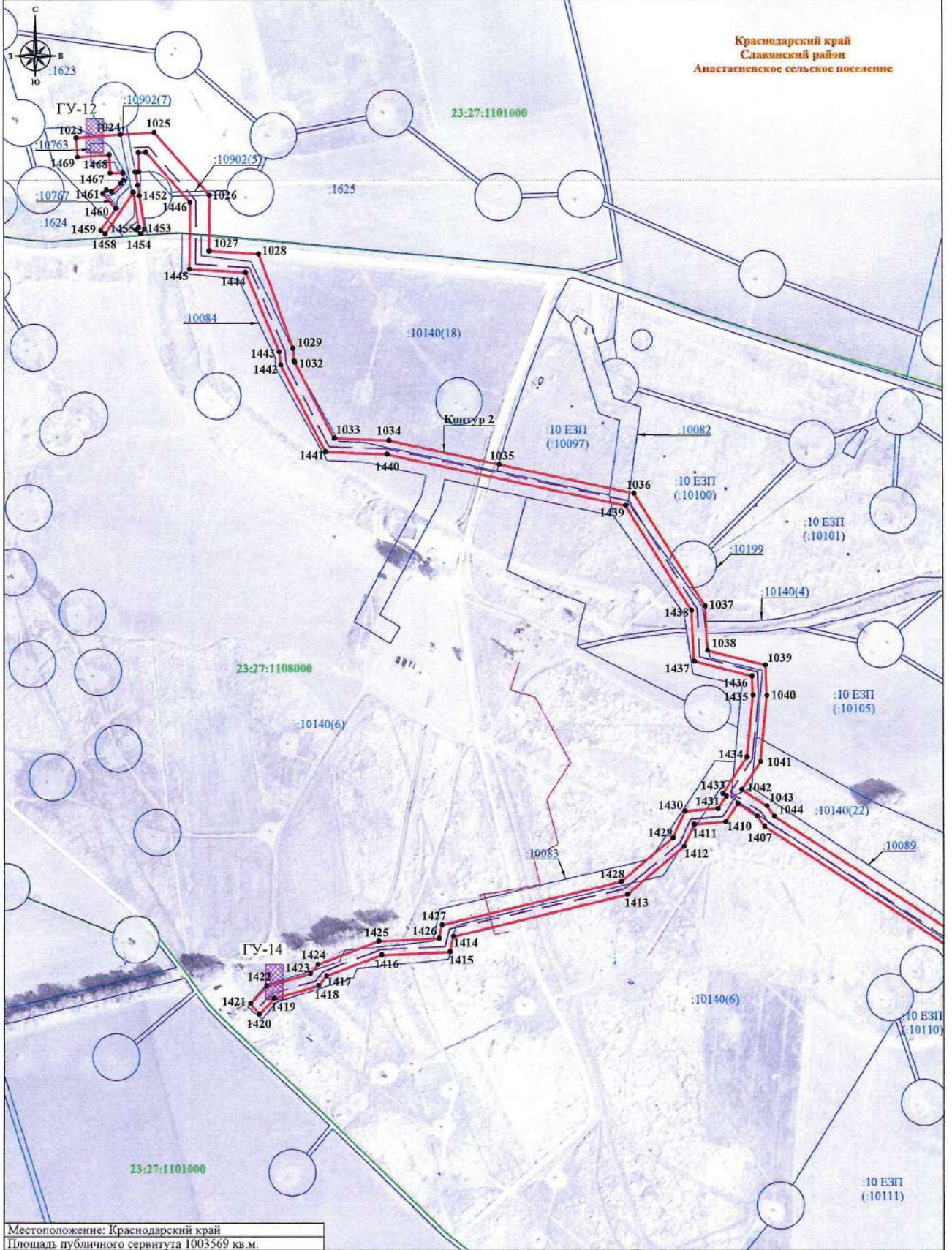


Условные обозначения:  
 - граница публичного сервитута  
 - граница муниципального образования, поселения  
 - название поселения, населенного пункта

Система координат: МСК 23, зона 1  
 Масштаб 1:35 000  
 Лист 2, всего листов 20

**СХЕМА**  
**расположения границ публичного сервитута на кадастровом плане территории**  
 в целях размещения (эксплуатации) объекта регионального значения «Объекты нефтегазосбора и транспорта от ГУ до ДНС, включая ДНС 1 этап - «Строительство ЦСНПП от ГУ-12, ГУ-18 до Ханьковской ДНС»; «Строительство ЦСНПП от ГУ-24, 24а, ГУ-1 до Троицкой ДНС»

**Краснодарский край**  
**Славянский район**  
**Анастасиевское сельское поселение**



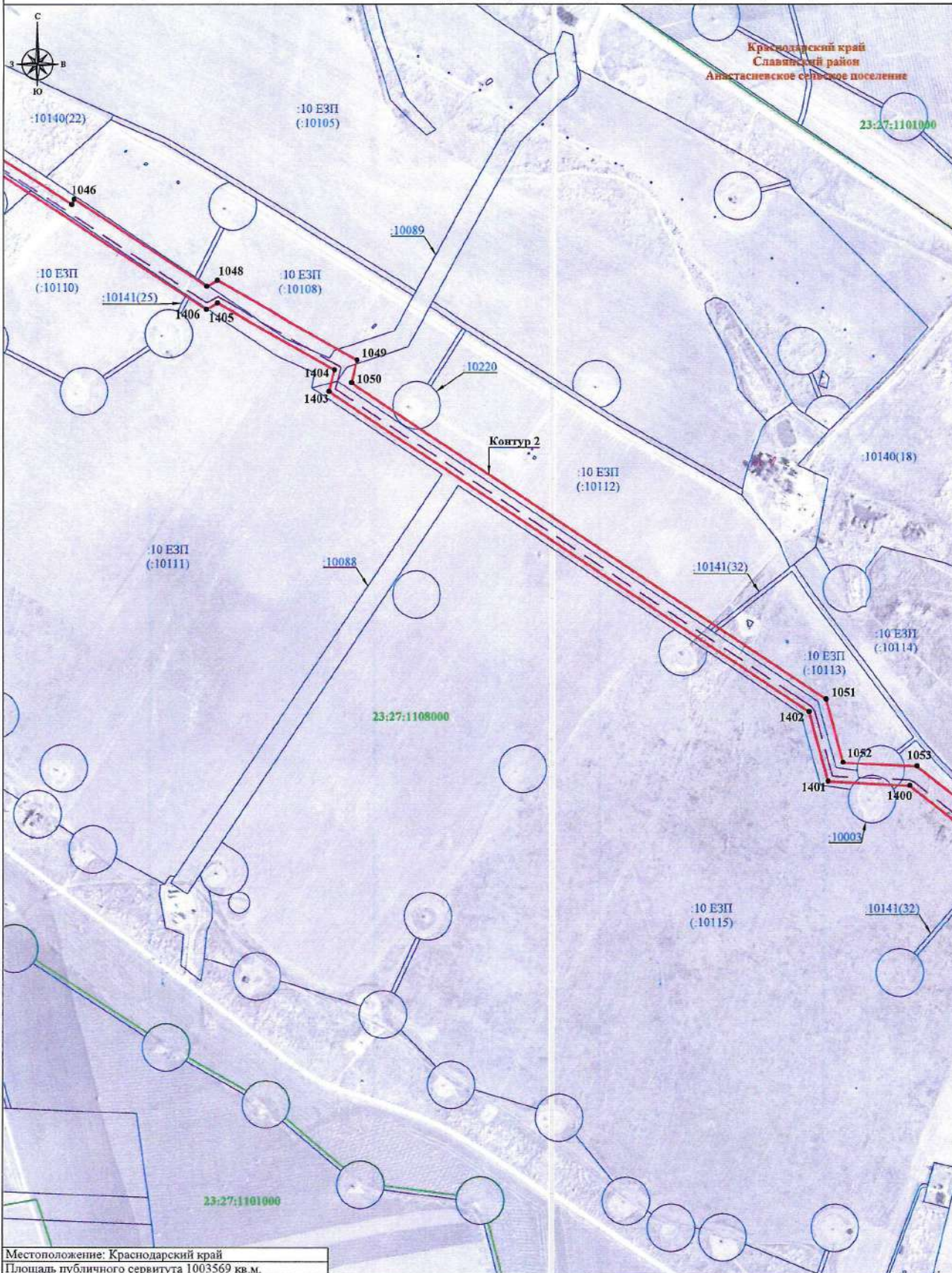
Местоположение: Краснодарский край  
 Площадь публичного сервитута 1003569 кв.м.

Обзорная схема представлена на листах 1-2  
 Условные обозначения представлены на листе 20

Система координат: МСК 23, зона 1  
 Масштаб 1:5 000  
 Лист 3, всего листов 20



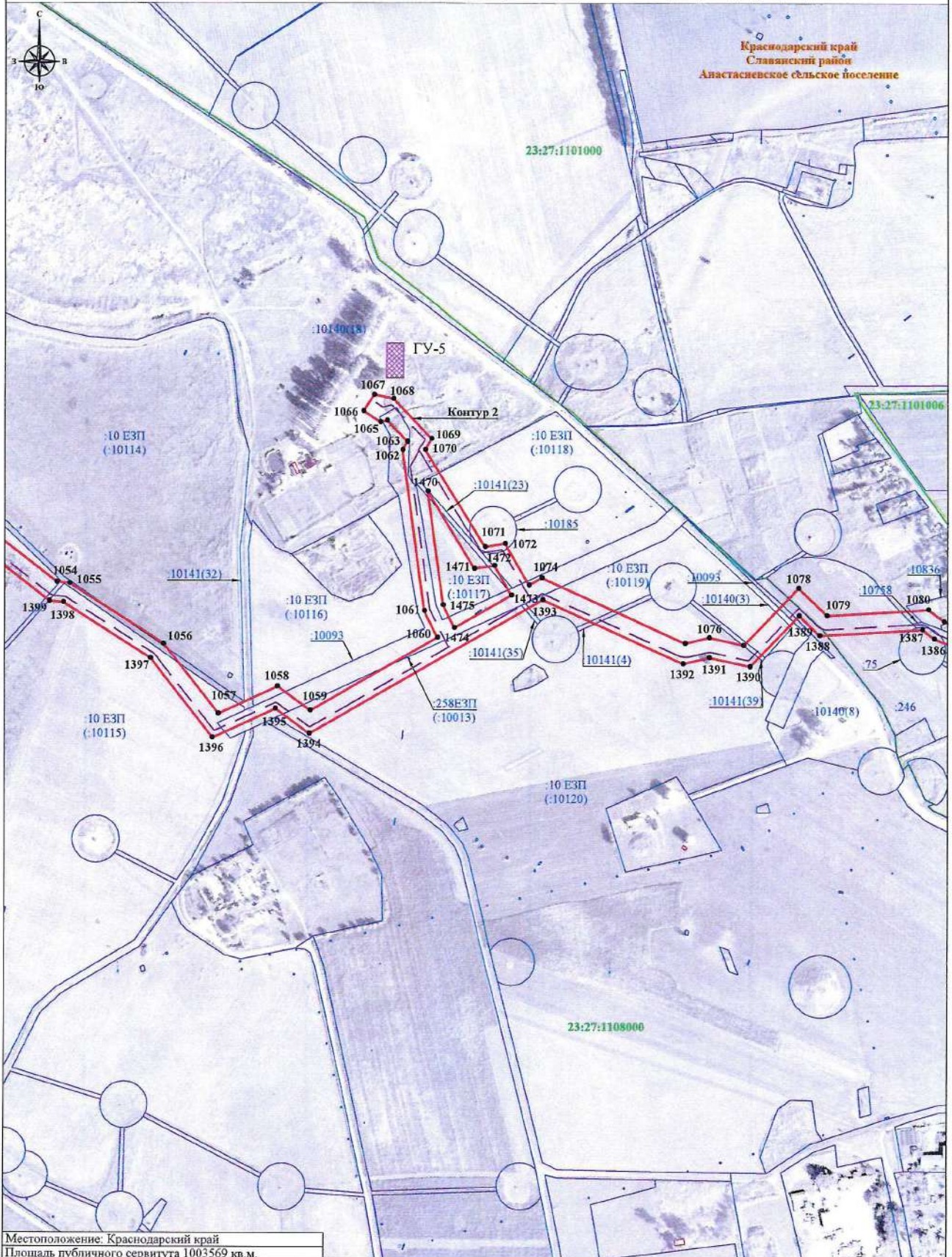
**СХЕМА**  
**расположения границ публичного сервитута на кадастровом плане территории**  
 в целях размещения (эксплуатации) объекта регионального значения «Объекты нефтегазосбора и транспорта от ГУ до ДНС, включая ДНС 1 этап -  
 «Строительство ЦСНГП от ГУ-12, ГУ-18 до Ханьковской ДНС»; «Строительство ЦСНГП от ГУ-24, 24а, ГУ-1 до Троицкой ДНС»



Обзорная схема представлена на листах 1-2  
 Условные обозначения представлены на листе 20

Система координат: МСК 23, зона 1  
 Масштаб 1:5 000  
 Лист 4, всего листов 20

**СХЕМА**  
**расположения границ публичного сервитута на кадастровом плане территории**  
 в целях размещения (эксплуатации) объекта регионального значения «Объекты нефтегазосбора и транспорта от ГУ до ДНС, включая ДНС 1 этап -  
 «Строительство ЦСНПП от ГУ-12, ГУ-18 до Ханьковской ДНС»; «Строительство ЦСНПП от ГУ-24, 24а, ГУ-1 до Троицкой ДНС»

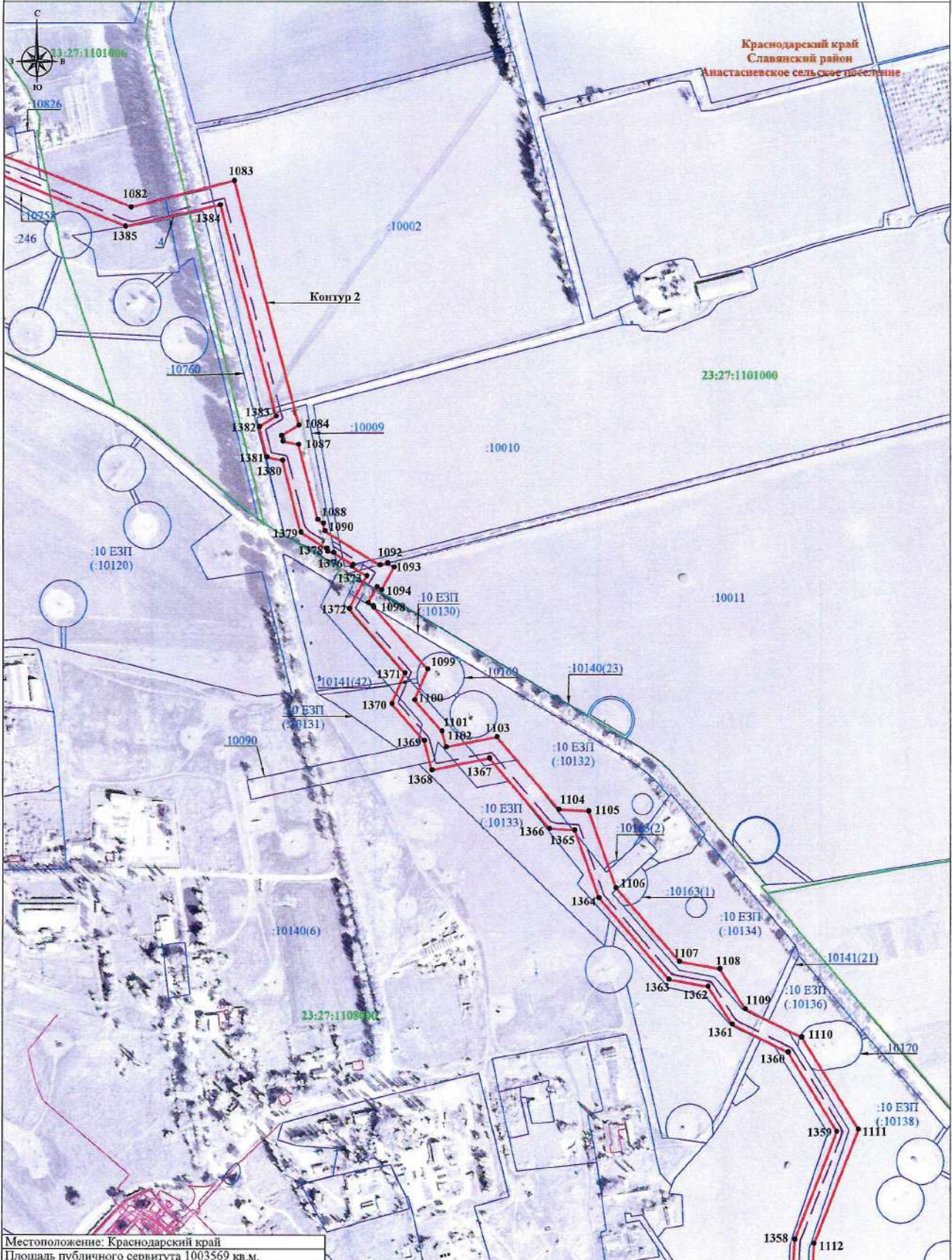


Местоположение: Краснодарский край  
 Площадь публичного сервитута 1003569 кв.м.

Обзорная схема представлена на листах 1-2  
 Условные обозначения представлены на листе 20

Система координат: МСК 23, зона 1  
 Масштаб 1:5 000  
 Лист 5, всего листов 20

**СХЕМА**  
**расположения границ публичного сервитута на кадастровом плане территории**  
 в целях размещения (эксплуатации) объекта регионального значения «Объекты нефтегазосбора и транспорта от ГУ до ДНС, включая ДНС 1 этап - «Строительство ЦСНГП от ГУ-12, ГУ-18 до Ханьковской ДНС»; «Строительство ЦСНГП от ГУ-24, 24а, ГУ-1 до Троицкой ДНС»

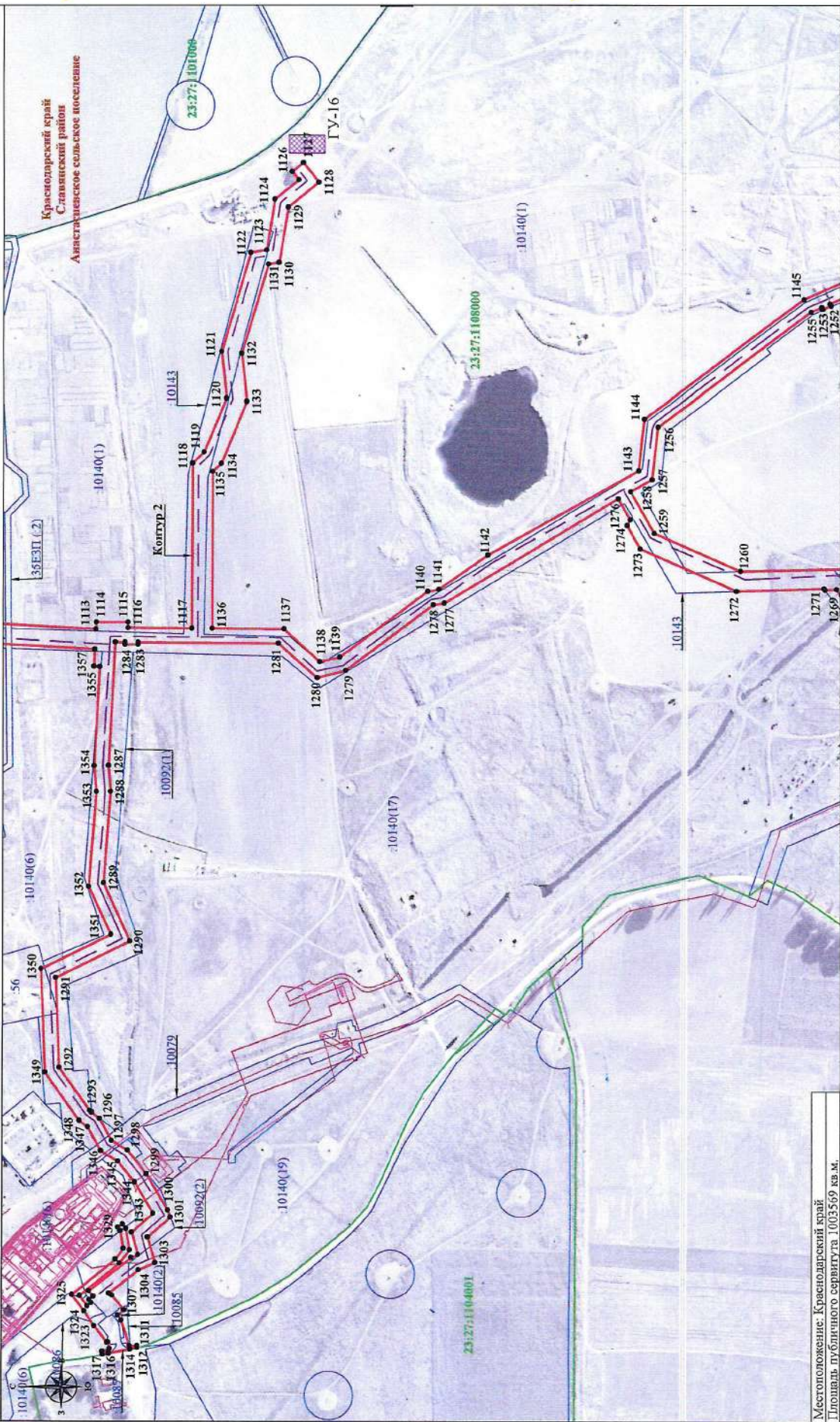


Местоположение: Краснодарский край  
 Площадь публичного сервитута 1003569 кв.м.

Обзорная схема представлена на листах 1-2  
 Условные обозначения представлены на листе 20

Система координат: МСК 23, зона 1  
 Масштаб 1:5 000  
 Лист 6, всего листов 20

**СХЕМА**  
**расположения граници публичного сервитута на кадастровом плане территории**  
 в целях размещения (эксплуатации) объекта регионального значения «Объекты нефтегазопровода и транспорта от ГУ до ДНС, включая ДНС 1 этап - «Строительство ЦСНП от ГУ-12, ГУ-18 до Ханьковской ДНС», «Строительство ЦСНП от ГУ-24, 24а, ГУ-1 до Грошской ДНС»



Краснодарский край  
 Славянский район  
 Аманташевское сельское поселение

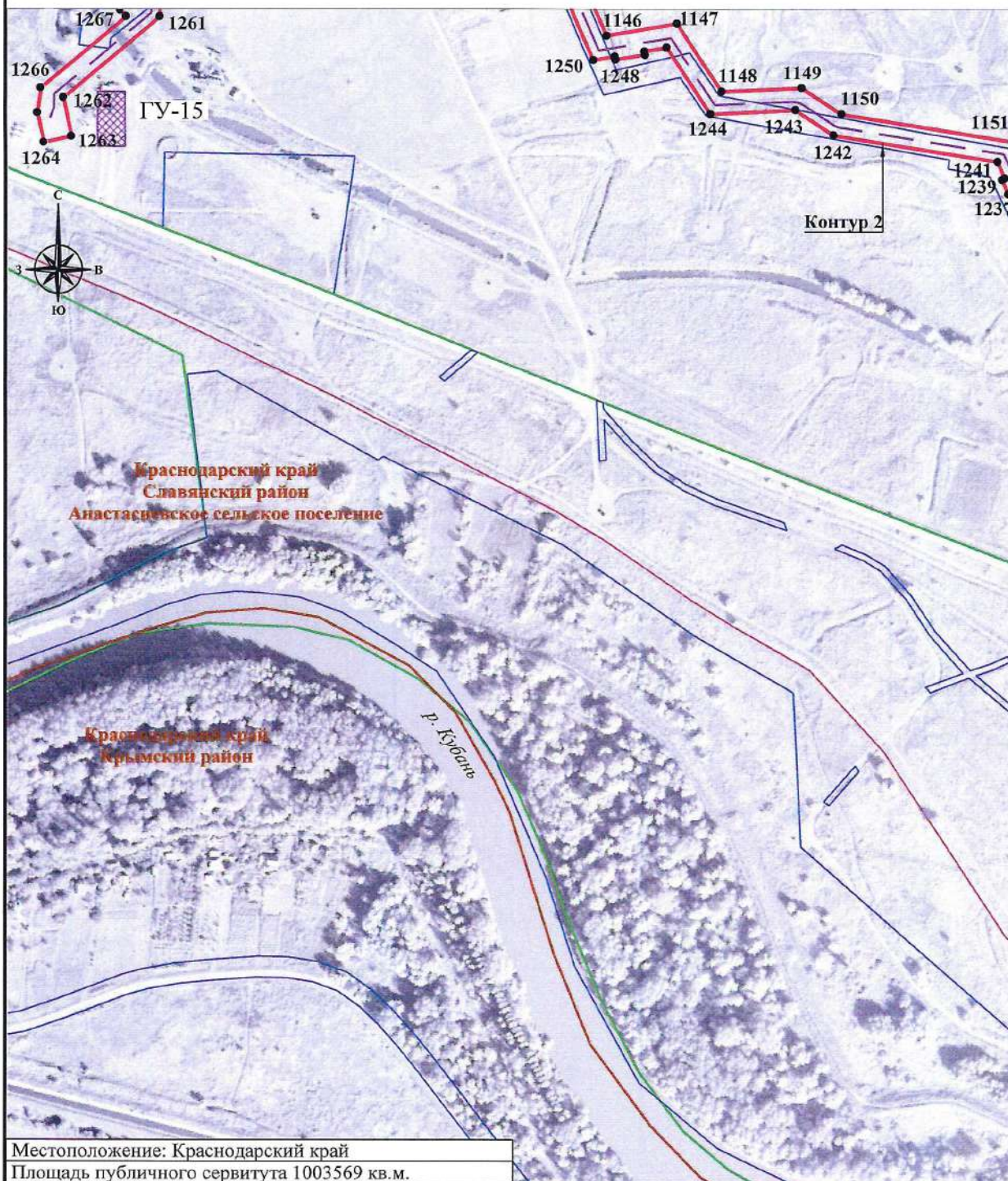
Система координат: МСК 23, зона 1  
 Масштаб 1:5 000  
 Лист 7, всего листов 20

Местоположение: Краснодарский край  
 Площадь публичного сервитута 1003569 кв. м.

Обзорная схема представлена на листах 1-2.  
 Условные обозначения представлены на листе 20

## СХЕМА

расположения границ публичного сервитута на кадастровом плане территории  
в целях размещения (эксплуатации) объекта регионального значения «Объекты нефтегазосбора и транспорта от ГУ  
до ДНС, включая ДНС 1 этап - «Строительство ЦСНГП от ГУ-12, ГУ-18 до Ханьковской ДНС»; «Строительство  
ЦСНГП от ГУ-24, 24а, ГУ-1 до Троицкой ДНС»

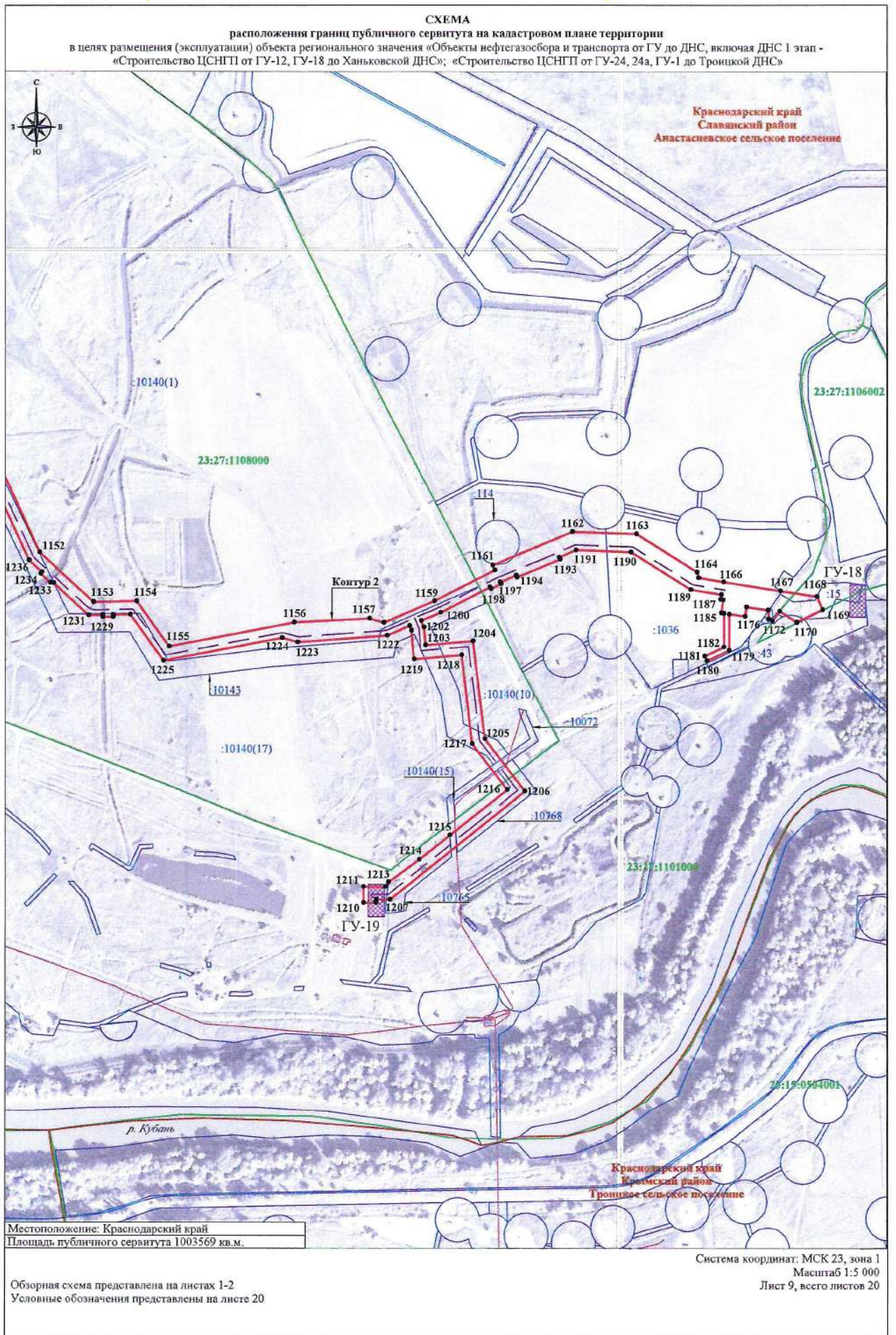


Система координат: МСК 23, зона 1

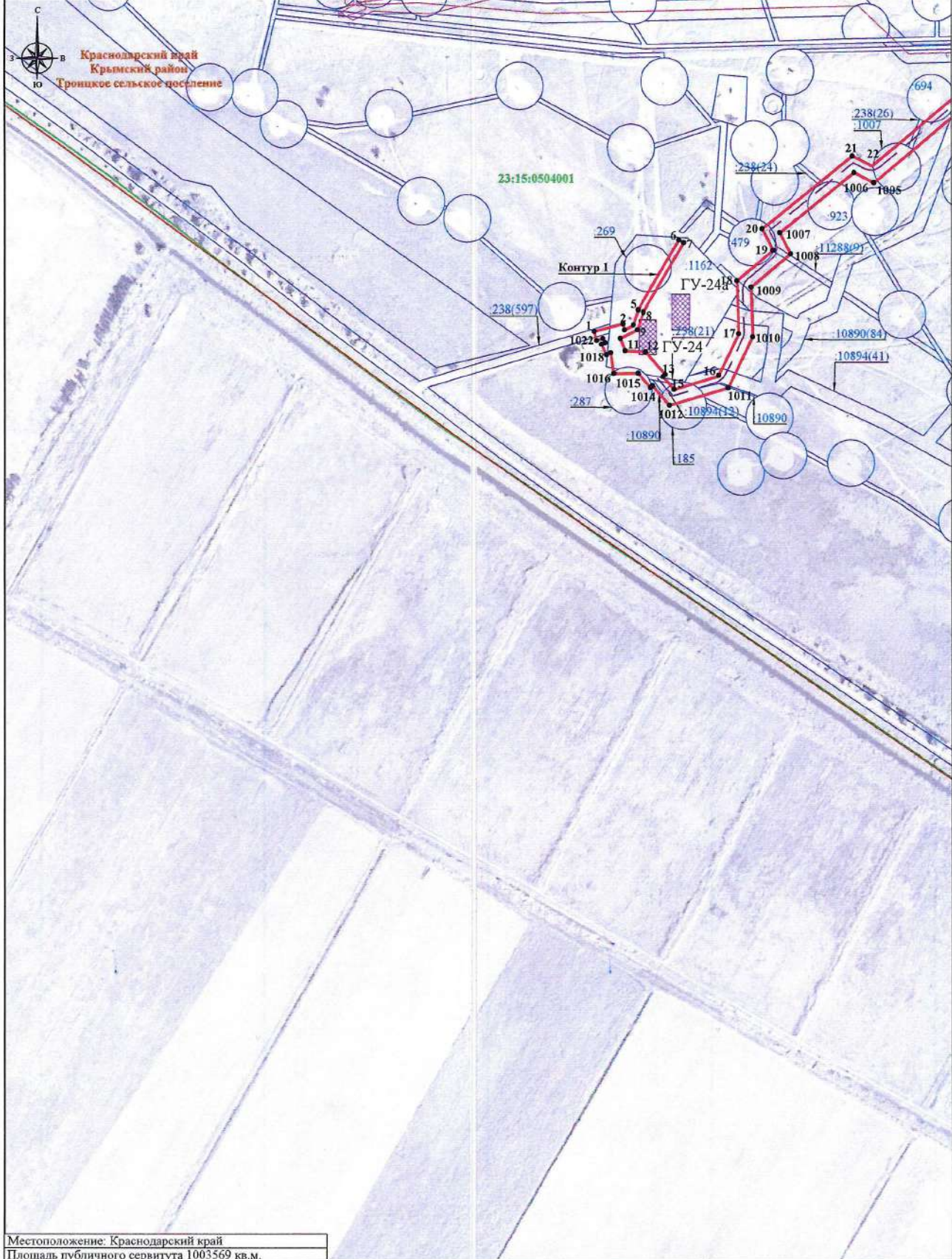
Масштаб 1:5 000

Лист 8, всего листов 20

Обзорная схема представлена на листах 1-2  
Условные обозначения представлены на листе 20



**СХЕМА**  
расположения границ публичного сервитута на кадастровом плане территории  
в целях размещения (эксплуатации) объекта регионального значения «Объекты нефтегазосбора и транспорта от ГУ до ДНС, включая ДНС I этап -  
«Строительство ЦНГП от ГУ-12, ГУ-18 до Ханьковской ДНС»; «Строительство ЦНГП от ГУ-24, 24а, ГУ-1 до Троицкой ДНС»



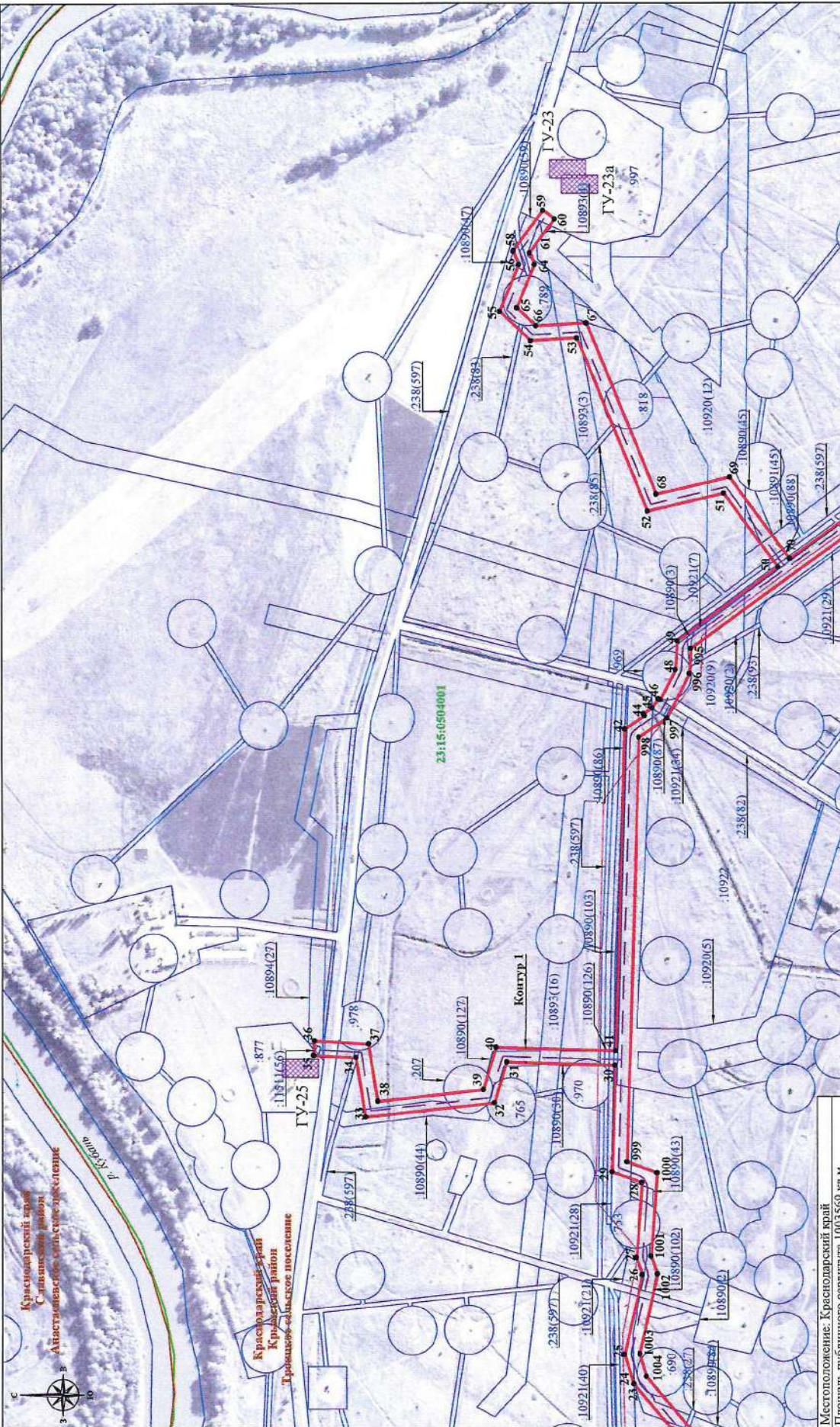
Местоположение: Краснодарский край  
Площадь публичного сервитута 1003569 кв.м.

Обзорная схема представлена на листах 1-2  
Условные обозначения представлены на листе 20

Система координат: МСК 23, зона 1  
Масштаб 1:5 000  
Лист 10, всего листов 20

**СХЕМА**

**расположения границ публичного сервитута на кадастровом плане территории**  
 в целях размещения (эксплуатации) объекта регионального значения «Объекты нефтегазодобычи и транспорта от ГУ до ДНС, включая ДНС I этап - «Строительство ЦСНП от ГУ-12, ГУ-18 до Хавыковской ДНС»; «Строительство ЦСНП от ГУ-24, 24а, ГУ-1 до Троицкой ДНС»



Краснодарский край  
 Славянский район  
 Троицкое сельское поселение

Краснодарский край  
 Кривошеин район  
 Троицкое сельское поселение



Местоположение: Краснодарский край  
 Площадь публичного сервитута 1003569 кв.м.

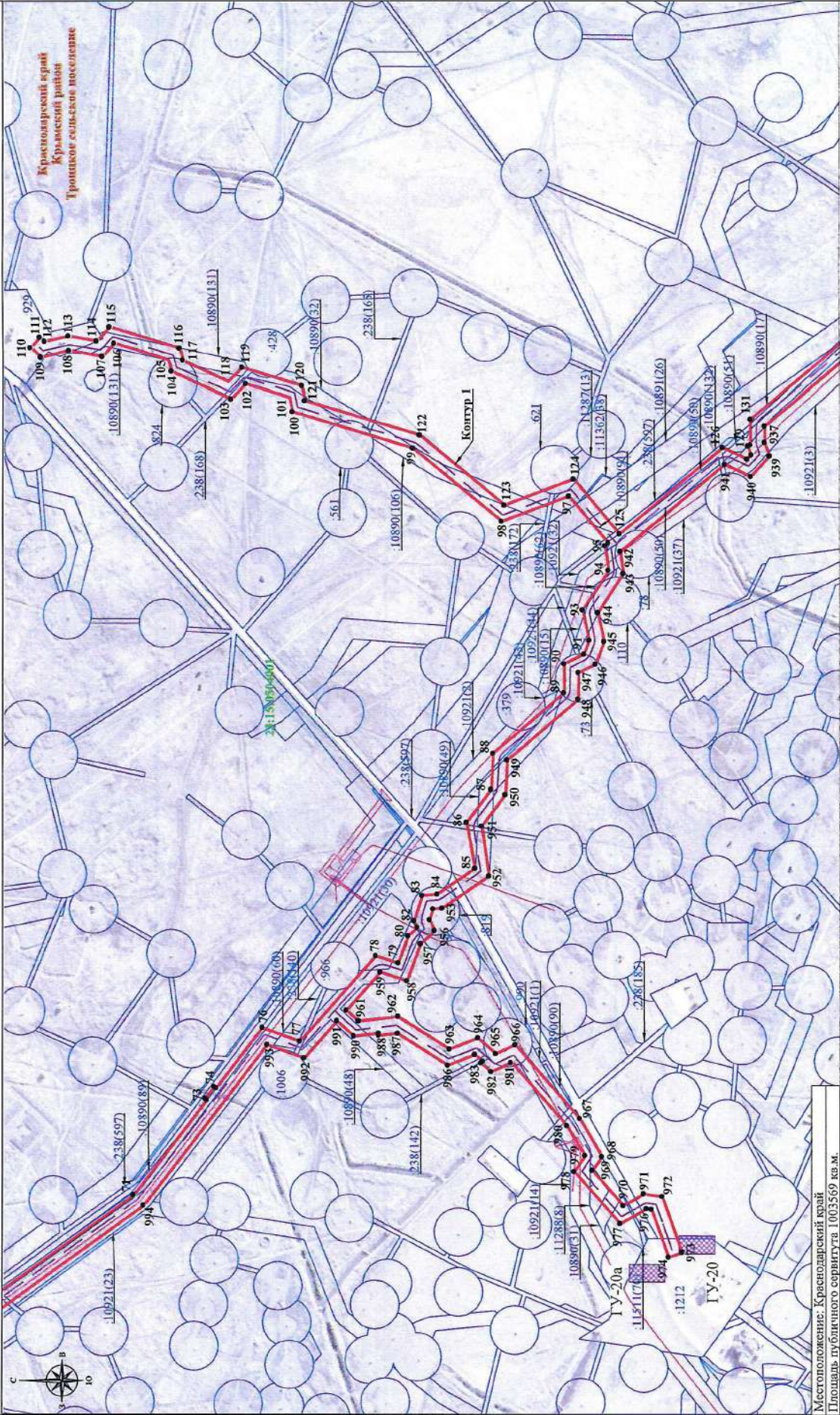
Система координат: МСК 23, зона 1  
 Масштаб 1:5 000  
 Лист 11, всего листов 20

Оборная схема представлена на листах 1-2  
 Условные обозначения представлены на листе 20



СХЕМА

расположения грани публичного сервитута на кадастровом плане территории  
 в целях размещения (эксплуатации) объекта регионального значения «Объекты нефтегазосбора и транспорта от ГУ до ДНС, включая ДНС 1 этап -  
 «Строительство ЦСНПГ от ГУ-12, ГУ-18 до Хавыковской ДНС»; «Строительство ЦСНПГ от ГУ-24, 24а, ГУ-1 до Троицкой ДНС»

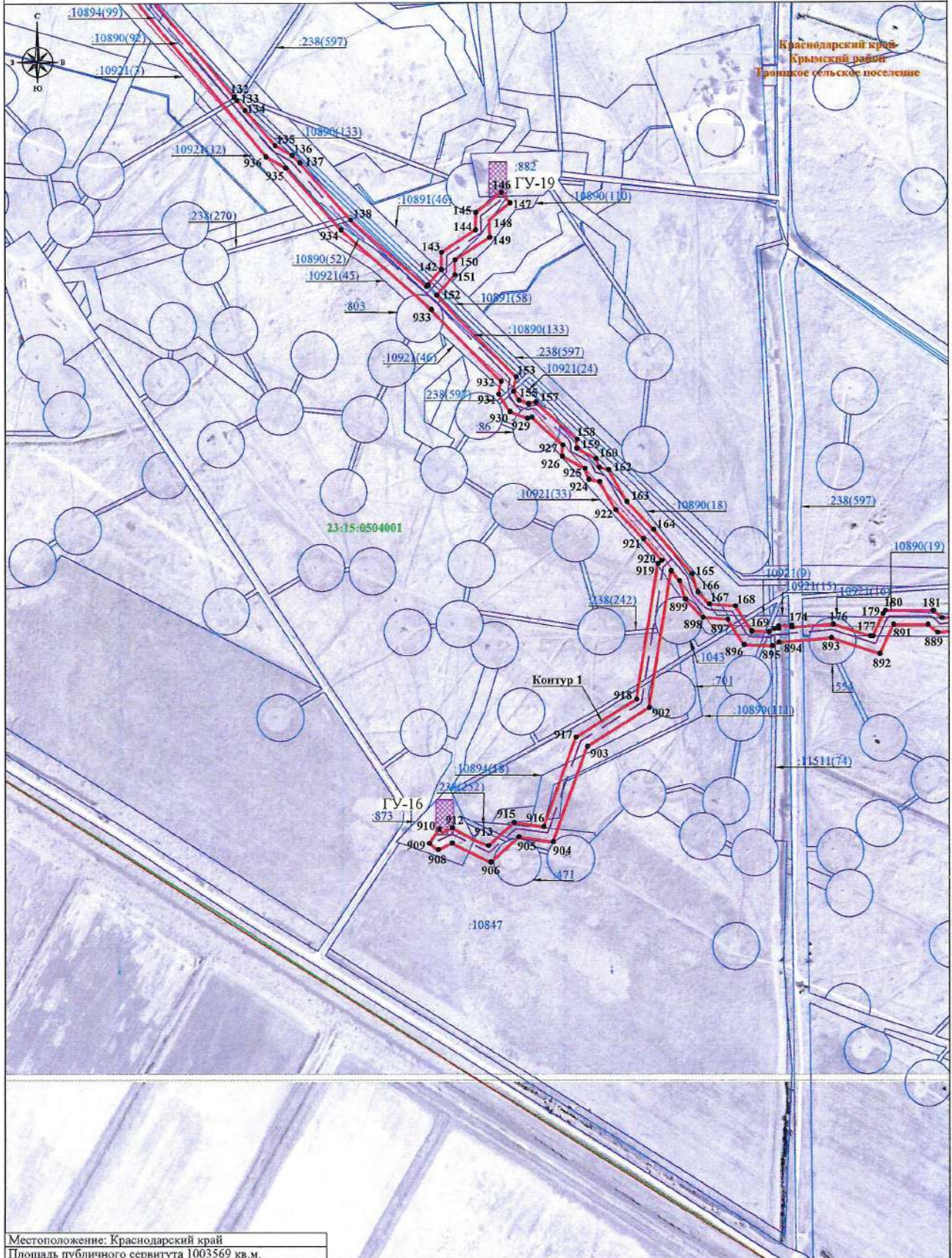


Система координат: МСК 23, зона 1  
 Масштаб 1:5 000  
 Лист 12, всего листов 20

Местоположение: Краснодарский край  
 Площадь публичного сервитута 1003569 кв. м.

Оборная схема представлена на листах 1-2  
 Условные обозначения представлены на листе 20

**СХЕМА**  
**расположения границ публичного сервитута на кадастровом плане территории**  
 в целях размещения (эксплуатации) объекта регионального значения «Объекты нефтегазосбора и транспорта от ГУ до ДНС, включая ДНС I этап -  
 «Строительство ЦСНПП от ГУ-12, ГУ-18 до Ханковской ДНС»: «Строительство ЦСНПП от ГУ-24, 24а, ГУ-1 до Троицкой ДНС»



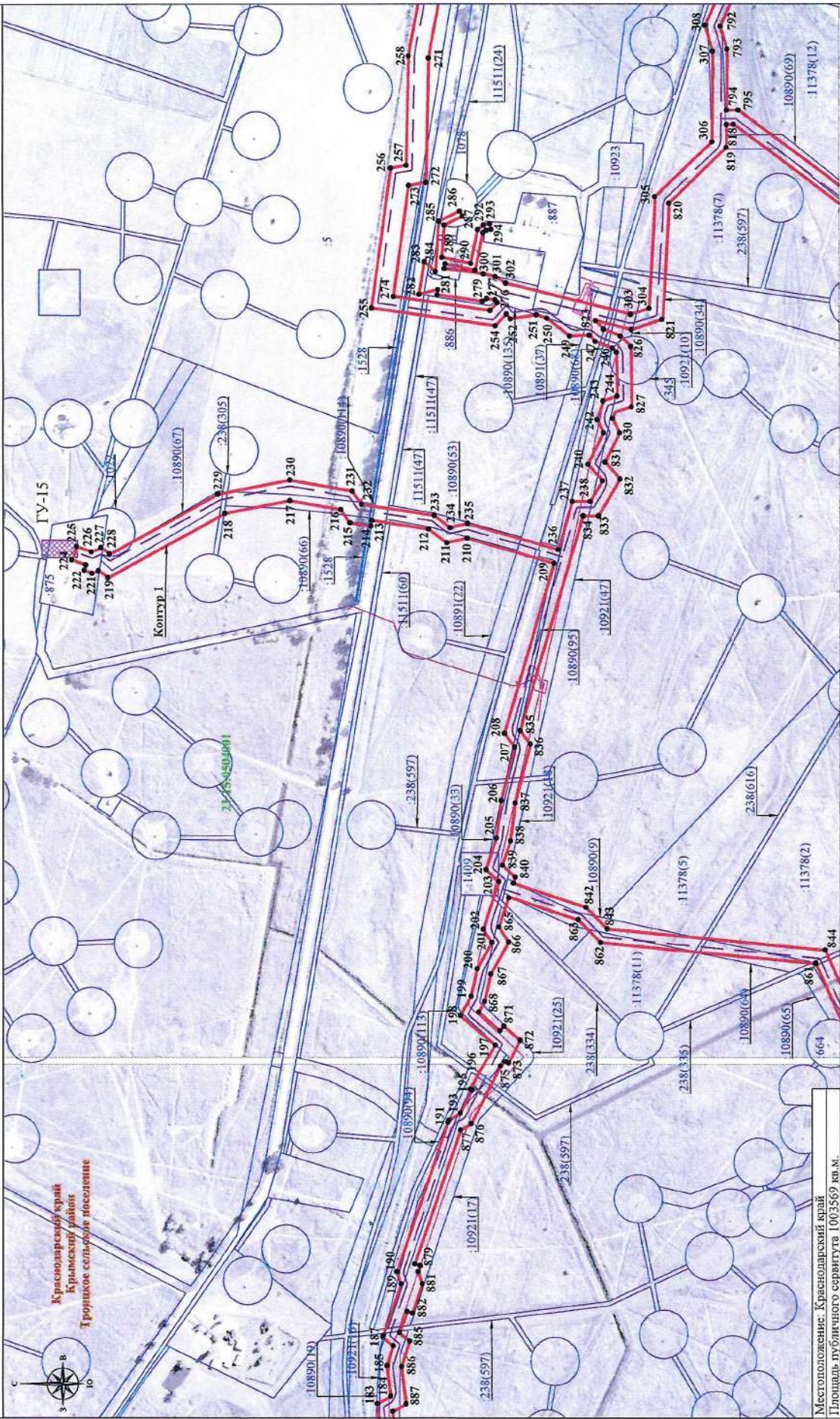
Местоположение: Краснодарский край  
 Площадь публичного сервитута 1003569 кв.м.

Обзорная схема представлена на листах 1-2  
 Условные обозначения представлены на листе 20

Система координат: МСК 23, зона 1  
 Масштаб 1:5 000  
 Лист 13, всего листов 20

СХЕМА

расположения границ публичного сервитута на кадастровом плане территории в целях размещения (эксплуатации) объекта регионального значения «Объекты нефтегазосбора и транспорта от ГУ до ДНС, включая ДНС 1 этап - «Строительство ЦСНП от ГУ-12, ГУ-18, ГУ-18 до Хальковской ДНС»; «Строительство ЦСНП от ГУ-24, 24а, ГУ-1 до Грошской ДНС»



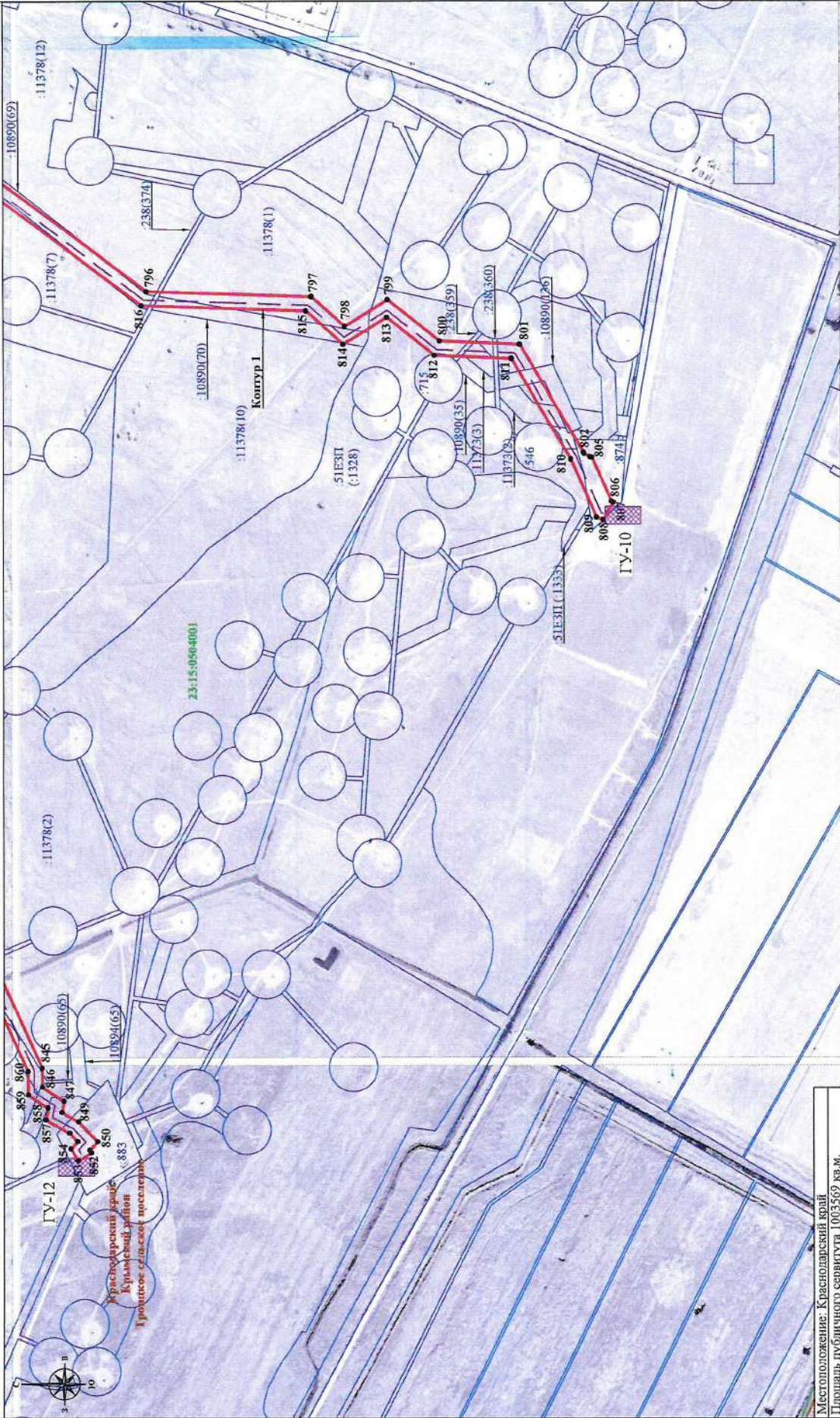
Краснодарский край  
Крымский район  
Троицкое сельское поселение

Местоположение: Краснодарский край  
Площадь публичного сервитута 1003569 кв. м.

Система координат: МСК 23, зона 1  
Масштаб 1:5 000  
Лист 14, всего листов 20

Оборная схема представлена на листах 1-2  
Условные обозначения представлены на листе 20

**СХЕМА**  
 расположения границ публичного сервитута на кадастровом плане территории  
 в целях размещения (эксплуатации) объекта регионального значения «Объекты нефтегазового и транспорта от ГУ до ДНС, включая ДНС 1 этап -  
 «Строительство ЦСНП от ГУ-12, ГУ-18 до Хавьковской ДНС»; «Строительство ЦСНП от ГУ-24, 24а, ГУ-1 до Грошкской ДНС»



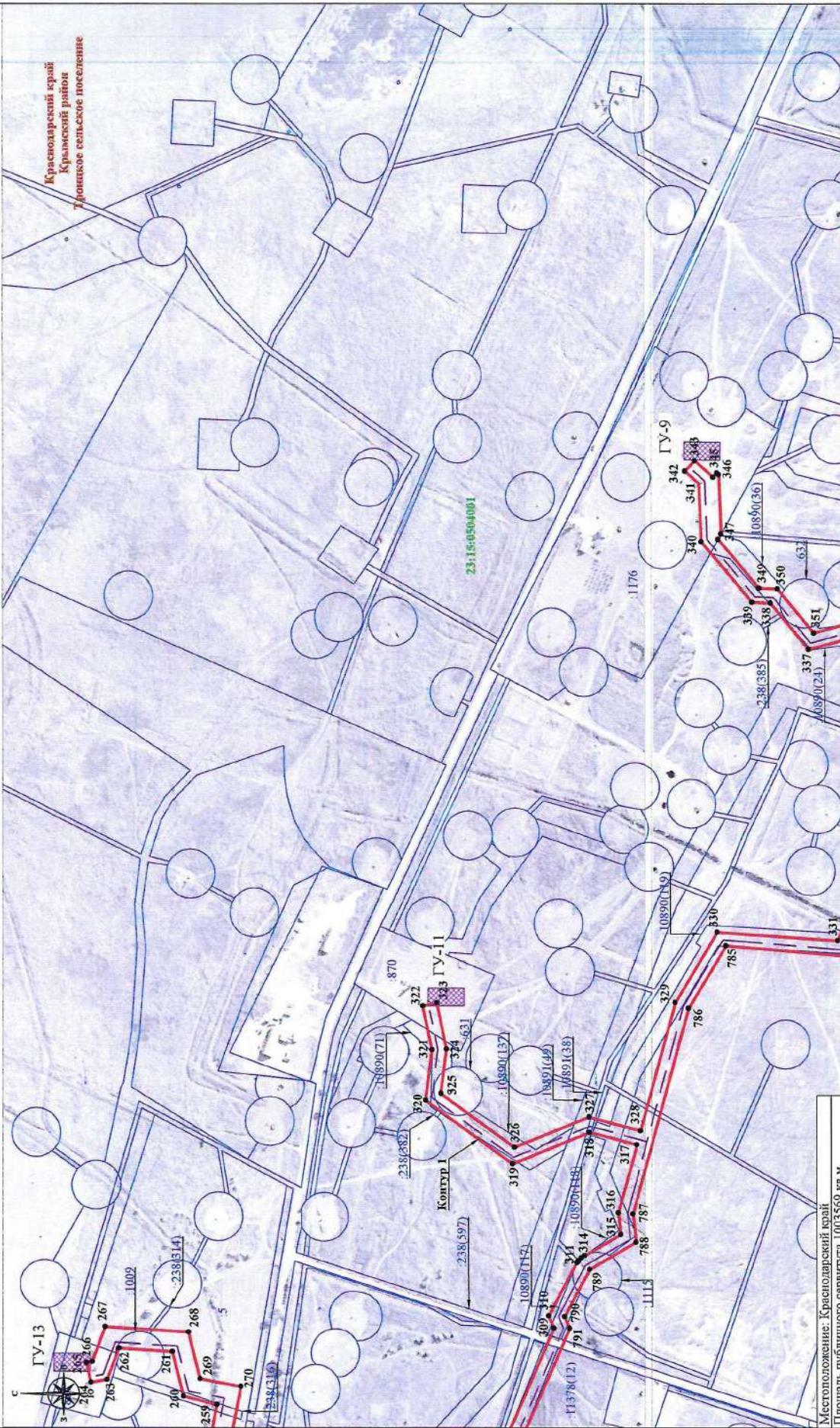
Местоположение: Краснодарский край  
 Площадь публичного сервитута 1003569 кв. м.

Система координат: МСК 23, зона 1  
 Масштаб 1:5 000  
 Лист 15, всего листов 20

Оборная схема представлена на листах 1-2  
 Условные обозначения представлены на листе 20

**СХЕМА**

**расположения границ публичного сервитута на кадастровом плане территории**  
в целях размещения (эксплуатации) объекта регионального значения «Объекты нефтегазосбора и транспорта от ГУ до ДНС, включая ДНС 1 этап -  
«Строительство ЦСНП от ГУ-12, ГУ-18 до Хальковской ДНС»; «Строительство ЦСНП от ГУ-24, 24а, ГУ-1 до Грошцкой ДНС»

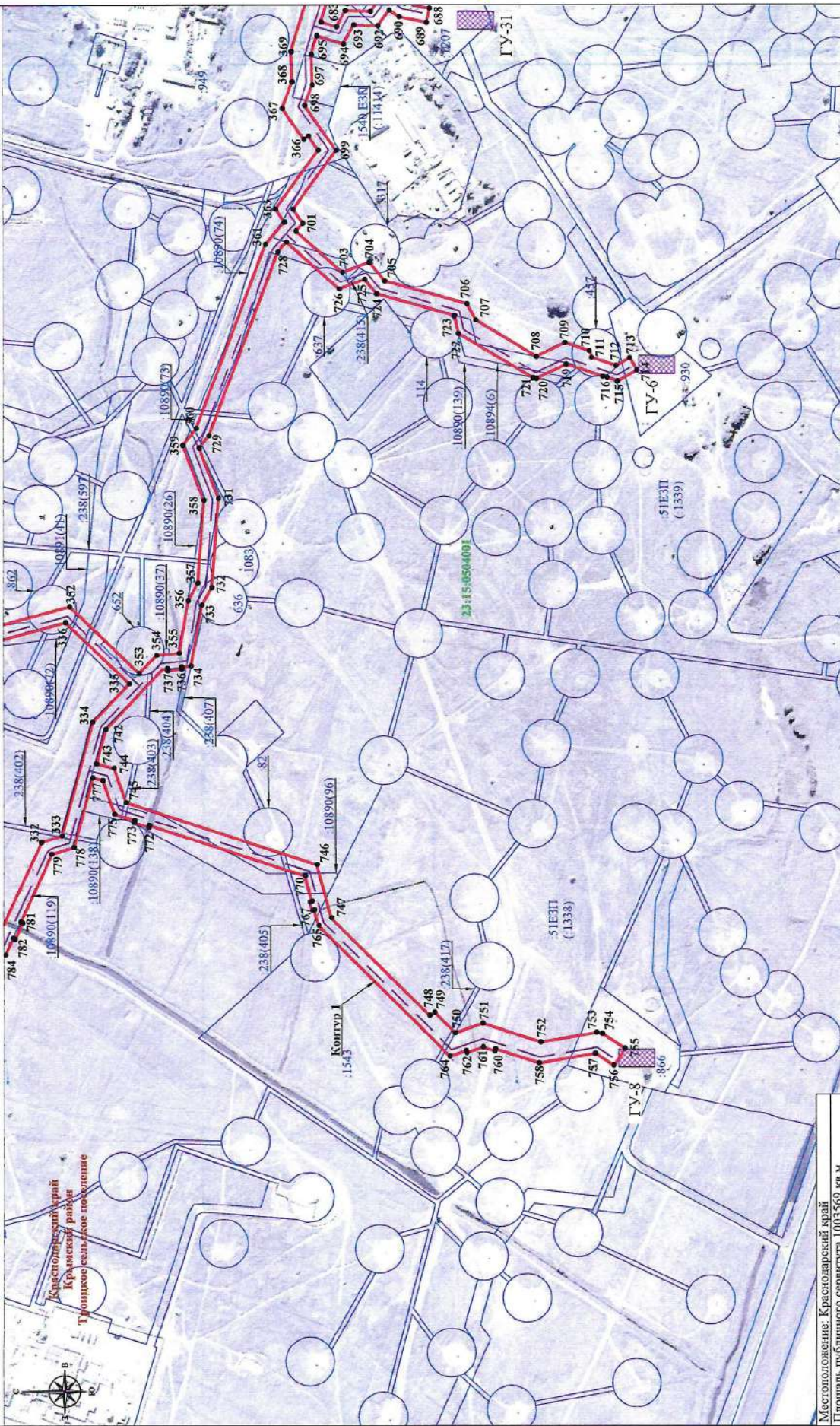


Система координат: МСК 23, зона 1  
Масштаб 1:5 000  
Лист 16, всего листов 20

Местоположение: Краснодарский край  
Площадь публичного сервитута 1003569 кв. м.

Оборная схема представлена на листах 1-2  
Условные обозначения представлены на листе 20

**СХЕМА**  
**расположения границ публичного сервитута на кадастровом плане территории**  
 в целях размещения (эксплуатации) объекта регионального значения «Объекты нефтегазодобычи и транспорта от ГУ до ДНС, включая ДНС 1 этап - «Строительство ЦСНПГ от ГУ-12, ГУ-18, до Хальковской ДНС»; «Строительство ЦСНПГ от ГУ-24, 24а, ГУ-1 до Троицкой ДНС»



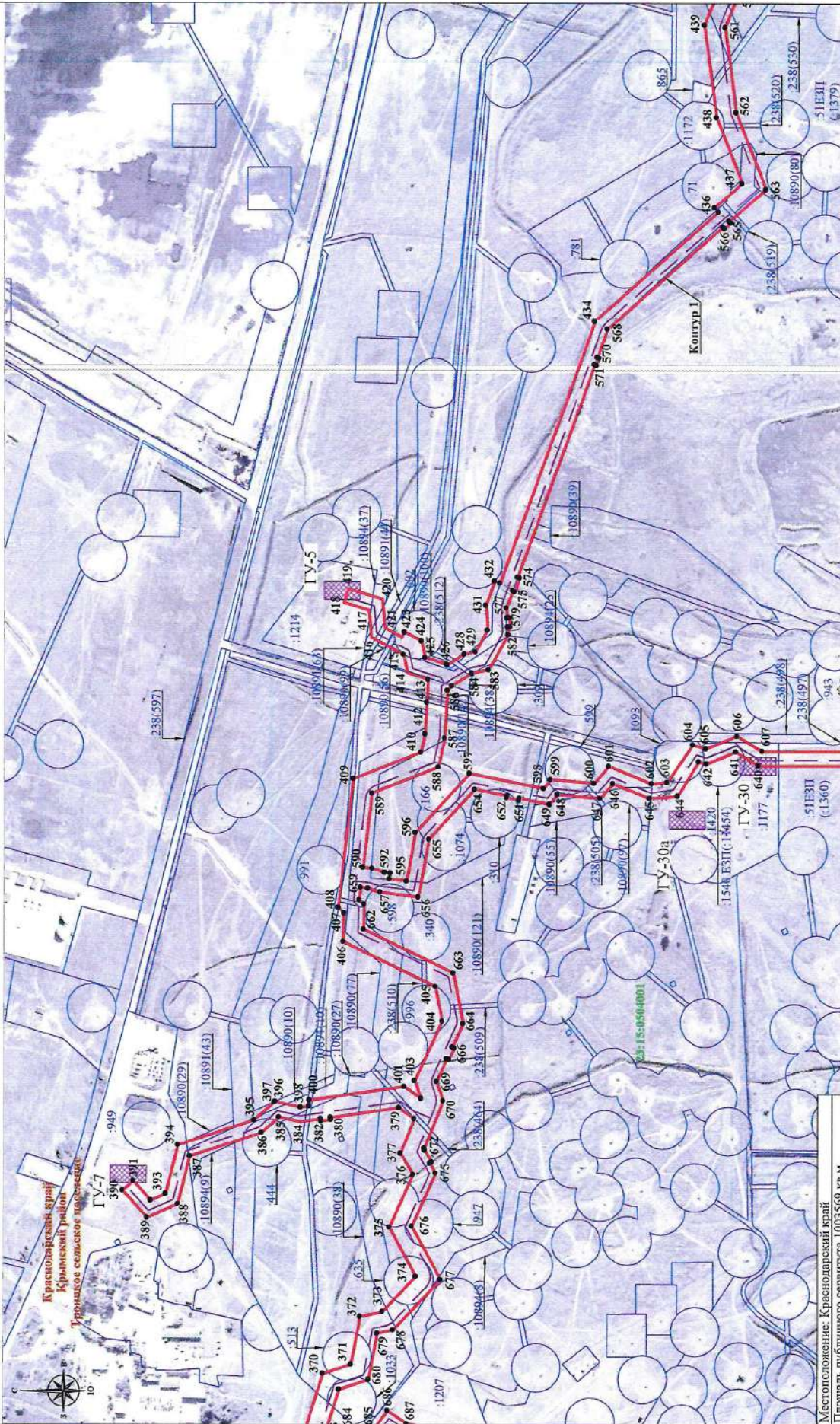
Краснодарский край  
 Краматорский район  
 Троицкое сельское поселение

Местоположение: Краснодарский край  
 Площадь публичного сервитута 1003569 кв. м.

Оборная схема представлена на листах 1-2  
 Условные обозначения представлены на листе 20

Система координат: МСК 23, зона 1  
 Масштаб 1:5 000  
 Лист 17, всего листов 20

**СХЕМА**  
**расположения границ публичного сервитута на кадастровом плане территории**  
 в целях размещения (эксплуатации) объекта регионального значения «Объекты нефтегазосбора и транспорта от ГУ до ДНС, включая ДНС 1 этап -  
 «Строительство ЦСНП от ГУ-12, ГУ-18 до Хальковской ДНС»; «Строительство ЦСНП от ГУ-24, 24а, ГУ-1 до Троицкой ДНС»

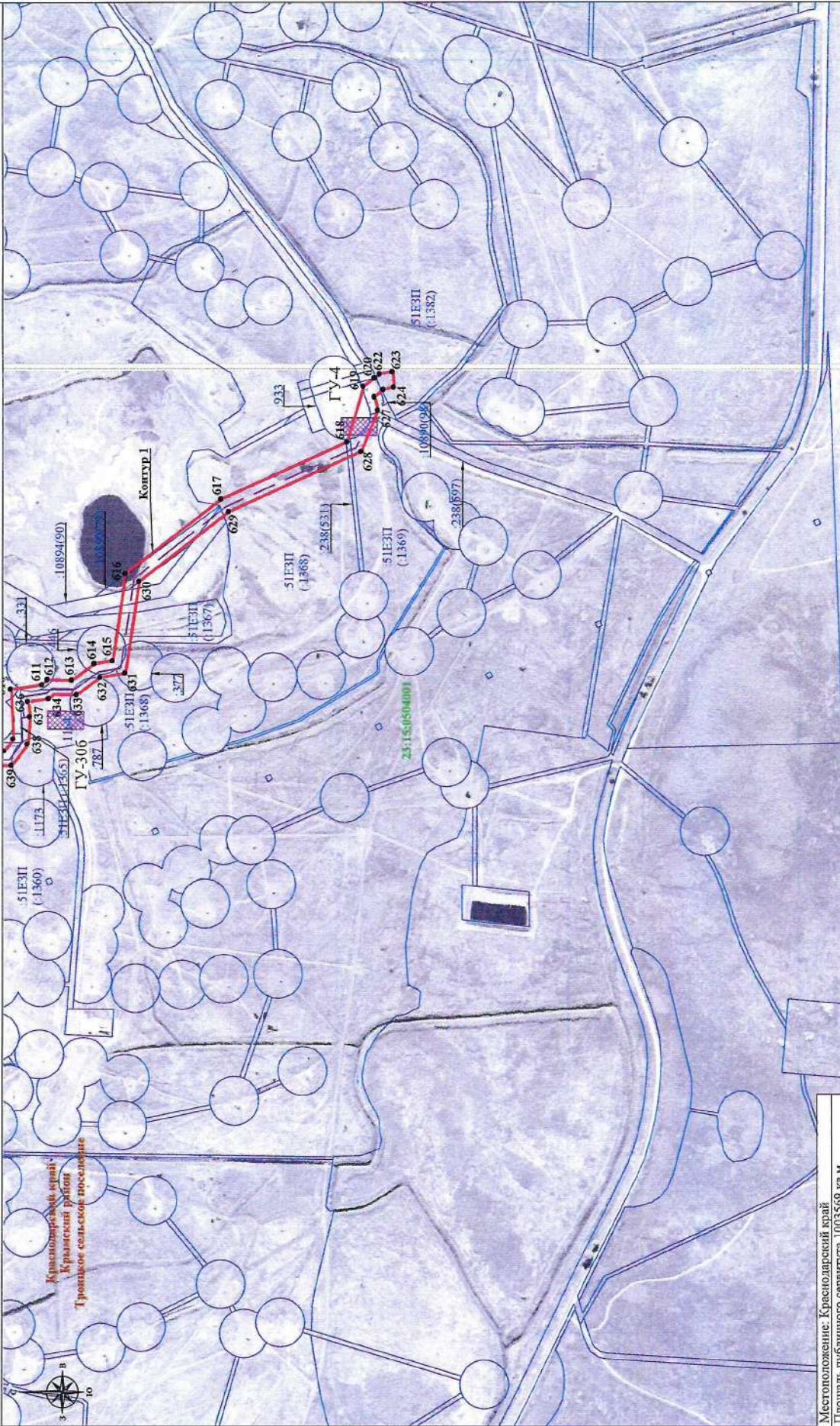


Местоположение: Краснодарский край  
 Площадь публичного сервитута 1003569 кв. м.

Система координат: МСК 23, зона 1  
 Масштаб 1:5 000  
 Лист 18, всего листов 20

Оборная схема представлена на листах 1-2  
 Условные обозначения представлены на листе 20

**СХЕМА**  
**расположения границ публичного сервитута на кадастровом плане территории**  
 в целях размещения (эксплуатации) объекта регионального значения «Объекты нефтегазосбора и транспорта от ГУ до ДНС, включая ДНС 1 этап - «Строительство ЦСНПП от ГУ-12, ГУ-18 до Хальковской ДНС», «Строительство ЦСНПП от ГУ-24, 24а, ГУ-1 до Троицкой ДНС»»



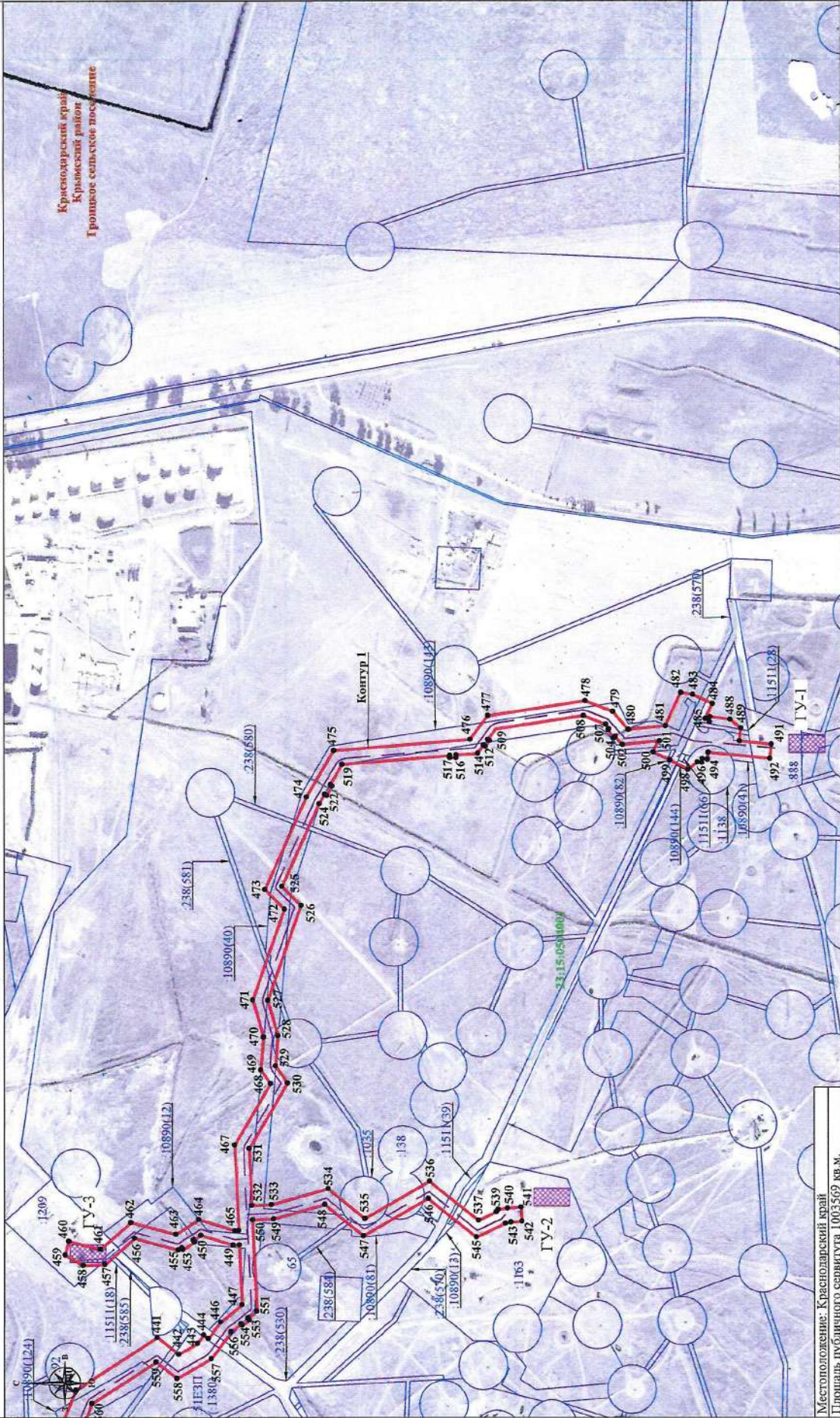
Система координат: МСК 23, зона 1  
 Масштаб 1:5 000  
 Лист 19, всего листов 20

Местоположение: Краснодарский край  
 Площадь публичного сервитута 1003569 кв. м.

Оборная схема представлена на листах 1-2  
 Условные обозначения представлены на листе 20



**СХЕМА**  
**расположения границ публичного сервитута на кадастровом плане территории**  
 в целях размещения (эксплуатации) объекта регионального значения «Объекты нефтегазодобычи и транспорта от ГУ до ДНС, включая ДНС 1 этап - «Строительство ЦСНП от ГУ-12, ГУ-18 до Ханьковской ДНС»; «Строительство ЦСНП от ГУ-24, 24а, ГУ-1 до Трошковой ДНС»



Местоположение: Краснодарский край  
 Площадь публичного сервитута: 100,3569 кв. м.  
 Обзорная схема представлена на листах 1-2  
 Условные обозначения:

- граница публичного сервитута
- граница земельного участка, сведения о котором содержатся в ЕГРН
- граница кадастрового квартала
- граница муниципального образования, поселения

-граница объекта кап. строительства, сведения о котором содержатся в ЕГРН

-групповые установки (ГУ)

-трасса проектируемого трубопровода

-обозначение вновь образованной характерной точки границы кадастрового квартала

**23:15:0504001**

Система координат: МСК 23, зона 1  
 Масштаб 1:5 000  
 Лист 20, всего листов 20  
 :697 -кадастровый номер земельного участка, сведения о котором содержатся в ЕГРН  
 Трошковое сельское поселение

Краснодарский край  
 Краснодарский район  
 Трошковое сельское поселение

Каталог координат публичного сервитута  
в целях размещения (эксплуатации) объекта регионального значения  
«Объекты нефтегазосбора и транспорта от ГУ до ДНС, включая ДНС 1 этап -  
«Строительство ЦСНГП от ГУ-12, ГУ-18 до Ханьковской ДНС»;  
«Строительство ЦСНГП от ГУ-24, 24а, ГУ-1 до Троицкой ДНС»  
Система координат МСК 23, зона 1

| Обозначение<br>характерных<br>точек<br>границ | Координаты, м |            |
|---|---------------|------------|
|   | X             | Y          |
| <b>Контур 1</b>                               |               |            |
| 1   | 488635.12     | 1295250.48 |
| 2   | 488646.12     | 1295292.00 |
| 3   | 488637.46     | 1295294.10 |
| 4   | 488643.53     | 1295306.22 |
| 5   | 488666.13     | 1295313.74 |
| 6   | 488766.10     | 1295371.83 |
| 7   | 488762.06     | 1295378.74 |
| 8   | 488662.81     | 1295321.06 |
| 9   | 488637.87     | 1295312.76 |
| 10  | 488625.35     | 1295287.84 |
| 11  | 488607.76     | 1295294.79 |
| 12  | 488605.94     | 1295324.32 |
| 13  | 488573.56     | 1295352.15 |
| 14  | 488570.98     | 1295349.16 |
| 15  | 488552.71     | 1295364.86 |
| 16  | 488571.58     | 1295427.90 |
| 17  | 488631.97     | 1295457.43 |
| 18  | 488707.04     | 1295454.98 |
| 19  | 488750.90     | 1295507.11 |
| 20  | 488781.83     | 1295491.07 |
| 21  | 488884.81     | 1295621.08 |
| 22  | 488870.62     | 1295649.44 |
| 23  | 489019.03     | 1295829.37 |
| 24  | 489019.44     | 1295830.04 |
| 25  | 489031.99     | 1295869.70 |
| 26  | 489007.14     | 1295979.74 |
| 27  | 489015.21     | 1296003.21 |
| 28  | 489007.63     | 1296108.47 |
| 29  | 489048.83     | 1296123.40 |
| 30  | 489044.45     | 1296271.34 |
| 31  | 489194.62     | 1296275.82 |
| 32  | 489211.70     | 1296219.30 |
| 33  | 489390.15     | 1296200.14 |
| 34  | 489403.24     | 1296282.30 |
| 35  | 489462.61     | 1296285.38 |
| 36  | 489461.56     | 1296305.35 |
| 37  | 489386.04     | 1296301.43 |
| 38  | 489373.39     | 1296222.05 |

|    |           |            |
|----|-----------|------------|
| 39 | 489227.01 | 1296237.77 |
| 40 | 489209.34 | 1296296.27 |
| 41 | 489043.86 | 1296291.34 |
| 42 | 489030.38 | 1296737.47 |
| 43 | 489002.68 | 1296756.21 |
| 44 | 489004.21 | 1296758.77 |
| 45 | 488991.90 | 1296767.11 |
| 46 | 488983.75 | 1296779.54 |
| 47 | 488981.07 | 1296778.18 |
| 48 | 488960.09 | 1296819.68 |
| 49 | 488957.56 | 1296859.88 |
| 50 | 488816.99 | 1296962.24 |
| 51 | 488892.32 | 1297065.69 |
| 52 | 488998.15 | 1297041.19 |
| 53 | 489095.46 | 1297279.44 |
| 54 | 489159.70 | 1297275.66 |
| 55 | 489202.16 | 1297316.10 |
| 56 | 489175.22 | 1297380.13 |
| 57 | 489183.05 | 1297398.15 |
| 58 | 489182.48 | 1297399.83 |
| 59 | 489141.84 | 1297454.81 |
| 60 | 489125.77 | 1297442.91 |
| 61 | 489148.38 | 1297412.30 |
| 62 | 489150.42 | 1297410.06 |
| 63 | 489160.35 | 1297396.10 |
| 64 | 489153.47 | 1297380.25 |
| 65 | 489178.37 | 1297321.06 |
| 66 | 489152.20 | 1297296.13 |
| 67 | 489082.35 | 1297300.25 |
| 68 | 488986.07 | 1297064.51 |
| 69 | 488883.95 | 1297088.15 |
| 70 | 488800.83 | 1296974.01 |
| 71 | 488541.23 | 1297163.04 |
| 72 | 488438.87 | 1297295.96 |
| 73 | 488441.20 | 1297297.85 |
| 74 | 488428.52 | 1297314.37 |
| 75 | 488426.01 | 1297312.66 |
| 76 | 488361.46 | 1297396.47 |
| 77 | 488308.86 | 1297377.66 |
| 78 | 488202.90 | 1297496.70 |
| 79 | 488171.60 | 1297486.61 |
| 80 | 488157.75 | 1297524.53 |

|     |           |            |
|-----|-----------|------------|
| 81  | 488145.21 | 1297536.53 |
| 82  | 488149.42 | 1297545.63 |
| 83  | 488138.43 | 1297581.27 |
| 84  | 488117.22 | 1297583.05 |
| 85  | 488064.45 | 1297619.43 |
| 86  | 488076.09 | 1297683.56 |
| 87  | 488041.76 | 1297729.32 |
| 88  | 488039.11 | 1297779.66 |
| 89  | 487940.25 | 1297864.91 |
| 90  | 487940.02 | 1297905.54 |
| 91  | 487912.40 | 1297919.51 |
| 92  | 487905.10 | 1297938.49 |
| 93  | 487914.40 | 1297981.29 |
| 94  | 487878.10 | 1298035.26 |
| 95  | 487883.05 | 1298070.79 |
| 96  | 487878.17 | 1298074.88 |
| 97  | 487933.23 | 1298140.84 |
| 98  | 488027.24 | 1298105.44 |
| 99  | 488151.28 | 1298207.44 |
| 100 | 488319.49 | 1298257.90 |
| 101 | 488323.59 | 1298277.86 |
| 102 | 488384.49 | 1298296.05 |
| 103 | 488405.50 | 1298275.47 |
| 104 | 488488.66 | 1298313.33 |
| 105 | 488493.41 | 1298329.06 |
| 106 | 488569.16 | 1298352.17 |
| 107 | 488585.69 | 1298333.71 |
| 108 | 488632.14 | 1298341.71 |
| 109 | 488671.60 | 1298332.53 |
| 110 | 488686.33 | 1298345.55 |
| 111 | 488672.95 | 1298360.41 |
| 112 | 488665.97 | 1298354.37 |
| 113 | 488632.74 | 1298362.10 |
| 114 | 488593.20 | 1298355.30 |
| 115 | 488575.54 | 1298375.02 |
| 116 | 488477.36 | 1298345.07 |
| 117 | 488472.13 | 1298327.78 |
| 118 | 488409.70 | 1298299.36 |
| 119 | 488390.05 | 1298318.59 |
| 120 | 488306.41 | 1298293.59 |
| 121 | 488302.30 | 1298273.62 |
| 122 | 488141.68 | 1298225.44 |
| 123 | 488023.47 | 1298128.23 |
| 124 | 487926.98 | 1298164.57 |
| 125 | 487862.84 | 1298087.72 |
| 126 | 487718.23 | 1298208.86 |
| 127 | 487683.78 | 1298192.52 |
| 128 | 487678.21 | 1298198.66 |
| 129 | 487682.86 | 1298211.25 |
| 130 | 487679.39 | 1298212.50 |

|     |           |            |
|-----|-----------|------------|
| 131 | 487679.25 | 1298248.32 |
| 132 | 487418.31 | 1298465.39 |
| 133 | 487413.63 | 1298469.30 |
| 134 | 487399.91 | 1298480.70 |
| 135 | 487349.71 | 1298523.92 |
| 136 | 487335.93 | 1298548.49 |
| 137 | 487325.49 | 1298559.54 |
| 138 | 487243.58 | 1298632.72 |
| 139 | 487147.05 | 1298741.85 |
| 140 | 487149.14 | 1298744.04 |
| 141 | 487154.27 | 1298747.49 |
| 142 | 487171.88 | 1298763.05 |
| 143 | 487196.63 | 1298763.35 |
| 144 | 487229.12 | 1298812.99 |
| 145 | 487253.60 | 1298813.37 |
| 146 | 487283.21 | 1298849.98 |
| 147 | 487267.78 | 1298862.70 |
| 148 | 487243.51 | 1298832.75 |
| 149 | 487218.43 | 1298833.18 |
| 150 | 487185.73 | 1298783.22 |
| 151 | 487164.20 | 1298782.96 |
| 152 | 487134.17 | 1298756.41 |
| 153 | 487018.84 | 1298870.48 |
| 154 | 486997.83 | 1298866.58 |
| 155 | 486984.94 | 1298874.74 |
| 156 | 486979.85 | 1298888.22 |
| 157 | 486982.33 | 1298898.82 |
| 158 | 486928.81 | 1298958.23 |
| 159 | 486915.66 | 1298957.57 |
| 160 | 486900.40 | 1298985.68 |
| 161 | 486887.98 | 1298990.26 |
| 162 | 486884.89 | 1299003.64 |
| 163 | 486838.59 | 1299030.02 |
| 164 | 486797.96 | 1299068.81 |
| 165 | 486734.36 | 1299123.78 |
| 166 | 486708.42 | 1299131.80 |
| 167 | 486690.92 | 1299148.65 |
| 168 | 486688.31 | 1299186.09 |
| 169 | 486651.81 | 1299209.75 |
| 170 | 486650.91 | 1299234.43 |
| 171 | 486655.33 | 1299242.51 |
| 172 | 486655.79 | 1299248.07 |
| 173 | 486659.31 | 1299247.82 |
| 174 | 486660.33 | 1299267.03 |
| 175 | 486657.37 | 1299267.23 |
| 176 | 486662.27 | 1299326.97 |
| 177 | 486644.76 | 1299380.33 |
| 178 | 486644.71 | 1299384.22 |
| 179 | 486677.30 | 1299399.41 |
| 180 | 486681.41 | 1299402.08 |

|     |           |            |
|-----|-----------|------------|
| 181 | 486681.41 | 1299471.57 |
| 182 | 486670.65 | 1299484.25 |
| 183 | 486674.11 | 1299514.47 |
| 184 | 486655.43 | 1299525.07 |
| 185 | 486660.60 | 1299567.84 |
| 186 | 486652.03 | 1299595.45 |
| 187 | 486666.37 | 1299607.88 |
| 188 | 486665.87 | 1299609.87 |
| 189 | 486641.23 | 1299682.31 |
| 190 | 486647.12 | 1299699.55 |
| 191 | 486575.48 | 1299909.48 |
| 192 | 486574.51 | 1299911.56 |
| 193 | 486558.42 | 1299921.16 |
| 194 | 486541.94 | 1299953.57 |
| 195 | 486544.61 | 1299955.01 |
| 196 | 486532.41 | 1299978.73 |
| 197 | 486509.80 | 1300016.81 |
| 198 | 486558.50 | 1300057.79 |
| 199 | 486543.62 | 1300084.88 |
| 200 | 486534.85 | 1300123.10 |
| 201 | 486514.42 | 1300159.71 |
| 202 | 486526.59 | 1300178.49 |
| 203 | 486504.74 | 1300245.17 |
| 204 | 486522.73 | 1300261.61 |
| 205 | 486508.14 | 1300306.13 |
| 206 | 486501.56 | 1300358.39 |
| 207 | 486482.44 | 1300433.15 |
| 208 | 486496.73 | 1300452.39 |
| 209 | 486427.16 | 1300690.70 |
| 210 | 486548.84 | 1300726.23 |
| 211 | 486577.19 | 1300719.43 |
| 212 | 486603.06 | 1300739.26 |
| 213 | 486681.77 | 1300751.18 |
| 214 | 486683.24 | 1300743.31 |
| 215 | 486712.38 | 1300747.72 |
| 216 | 486725.17 | 1300766.19 |
| 217 | 486796.11 | 1300778.75 |
| 218 | 486887.00 | 1300760.91 |
| 219 | 487050.02 | 1300670.00 |
| 220 | 487063.30 | 1300680.03 |
| 221 | 487072.03 | 1300676.17 |
| 222 | 487083.09 | 1300680.18 |
| 223 | 487080.71 | 1300687.83 |
| 224 | 487100.33 | 1300694.99 |
| 225 | 487093.51 | 1300713.79 |
| 226 | 487073.06 | 1300706.33 |
| 227 | 487059.56 | 1300712.31 |
| 228 | 487047.71 | 1300703.35 |
| 229 | 486896.76 | 1300787.53 |
| 230 | 486796.38 | 1300807.23 |

|     |           |            |
|-----|-----------|------------|
| 231 | 486708.79 | 1300791.73 |
| 232 | 486696.24 | 1300773.59 |
| 233 | 486594.97 | 1300758.26 |
| 234 | 486572.59 | 1300741.10 |
| 235 | 486548.33 | 1300746.92 |
| 236 | 486421.55 | 1300709.90 |
| 237 | 486401.73 | 1300777.79 |
| 238 | 486376.58 | 1300777.73 |
| 239 | 486359.59 | 1300806.74 |
| 240 | 486379.74 | 1300829.66 |
| 241 | 486357.90 | 1300873.75 |
| 242 | 486366.86 | 1300892.26 |
| 243 | 486358.82 | 1300918.42 |
| 244 | 486339.13 | 1300924.76 |
| 245 | 486339.71 | 1300985.42 |
| 246 | 486345.69 | 1300991.44 |
| 247 | 486369.68 | 1301000.89 |
| 248 | 486377.71 | 1301009.36 |
| 249 | 486405.15 | 1301008.23 |
| 250 | 486436.92 | 1301032.76 |
| 251 | 486451.75 | 1301037.30 |
| 252 | 486488.06 | 1301031.56 |
| 253 | 486493.61 | 1301038.35 |
| 254 | 486509.20 | 1301022.10 |
| 255 | 486681.99 | 1301046.63 |
| 256 | 486654.63 | 1301240.50 |
| 257 | 486632.93 | 1301244.39 |
| 258 | 486630.09 | 1301396.13 |
| 259 | 486609.99 | 1301501.91 |
| 260 | 486656.25 | 1301513.71 |
| 261 | 486671.67 | 1301575.43 |
| 262 | 486746.06 | 1301580.18 |
| 263 | 486762.29 | 1301536.81 |
| 264 | 486785.04 | 1301532.66 |
| 265 | 486790.79 | 1301560.06 |
| 266 | 486782.93 | 1301561.55 |
| 267 | 486765.01 | 1301609.44 |
| 268 | 486649.47 | 1301602.06 |
| 269 | 486633.42 | 1301537.87 |
| 270 | 486576.73 | 1301527.09 |
| 271 | 486602.13 | 1301393.23 |
| 272 | 486605.36 | 1301220.89 |
| 273 | 486629.74 | 1301216.52 |
| 274 | 486651.48 | 1301062.50 |
| 275 | 486516.54 | 1301043.34 |
| 276 | 486506.36 | 1301053.95 |
| 277 | 486509.48 | 1301057.76 |
| 278 | 486521.08 | 1301059.53 |
| 279 | 486526.79 | 1301055.63 |
| 280 | 486590.40 | 1301064.59 |

|     |           |            |
|-----|-----------|------------|
| 281 | 486589.34 | 1301072.12 |
| 282 | 486615.79 | 1301065.19 |
| 283 | 486608.48 | 1301110.08 |
| 284 | 486592.66 | 1301096.68 |
| 285 | 486588.12 | 1301166.14 |
| 286 | 486558.50 | 1301180.64 |
| 287 | 486554.98 | 1301173.46 |
| 288 | 486580.44 | 1301161.00 |
| 289 | 486583.36 | 1301116.24 |
| 290 | 486543.36 | 1301107.73 |
| 291 | 486533.40 | 1301154.82 |
| 292 | 486525.38 | 1301161.12 |
| 293 | 486516.76 | 1301162.98 |
| 294 | 486515.08 | 1301155.16 |
| 295 | 486521.89 | 1301153.69 |
| 296 | 486526.16 | 1301150.33 |
| 297 | 486537.22 | 1301098.25 |
| 298 | 486578.93 | 1301107.12 |
| 299 | 486580.28 | 1301100.74 |
| 300 | 486525.62 | 1301093.54 |
| 301 | 486509.22 | 1301089.92 |
| 302 | 486494.55 | 1301080.86 |
| 303 | 486319.65 | 1301038.02 |
| 304 | 486294.12 | 1301046.45 |
| 305 | 486285.45 | 1301201.09 |
| 306 | 486205.39 | 1301277.56 |
| 307 | 486204.67 | 1301402.56 |
| 308 | 486215.23 | 1301438.36 |
| 309 | 486141.76 | 1301606.99 |
| 310 | 486148.93 | 1301624.51 |
| 311 | 486110.19 | 1301698.04 |
| 312 | 486107.76 | 1301701.43 |
| 313 | 486103.76 | 1301705.43 |
| 314 | 486100.37 | 1301707.81 |
| 315 | 486048.90 | 1301737.91 |
| 316 | 486052.15 | 1301768.11 |
| 317 | 486026.62 | 1301862.60 |
| 318 | 486091.60 | 1301880.15 |
| 319 | 486199.33 | 1301836.30 |
| 320 | 486319.91 | 1301924.29 |
| 321 | 486311.07 | 1301994.16 |
| 322 | 486324.10 | 1302055.31 |
| 323 | 486304.53 | 1302059.45 |
| 324 | 486290.80 | 1301995.00 |
| 325 | 486298.59 | 1301933.49 |
| 326 | 486196.55 | 1301859.02 |
| 327 | 486092.89 | 1301901.22 |
| 328 | 486021.41 | 1301881.91 |
| 329 | 485973.34 | 1302059.86 |
| 330 | 485914.99 | 1302157.53 |

|     |           |            |
|-----|-----------|------------|
| 331 | 485746.98 | 1302145.76 |
| 332 | 485684.46 | 1302281.78 |
| 333 | 485655.77 | 1302290.43 |
| 334 | 485613.30 | 1302448.88 |
| 335 | 485562.39 | 1302501.74 |
| 336 | 485650.87 | 1302586.94 |
| 337 | 485787.03 | 1302550.12 |
| 338 | 485839.80 | 1302614.43 |
| 339 | 485865.43 | 1302615.51 |
| 340 | 485936.41 | 1302699.27 |
| 341 | 485939.67 | 1302780.65 |
| 342 | 485959.09 | 1302798.21 |
| 343 | 485945.58 | 1302812.96 |
| 344 | 485920.02 | 1302789.77 |
| 345 | 485914.57 | 1302795.63 |
| 346 | 485912.16 | 1302793.42 |
| 347 | 485908.85 | 1302710.78 |
| 348 | 485913.22 | 1302702.83 |
| 349 | 485855.84 | 1302635.12 |
| 350 | 485830.01 | 1302634.04 |
| 351 | 485779.77 | 1302572.81 |
| 352 | 485645.15 | 1302609.20 |
| 353 | 485548.52 | 1302516.15 |
| 354 | 485524.13 | 1302541.47 |
| 355 | 485492.90 | 1302544.31 |
| 356 | 485480.36 | 1302617.52 |
| 357 | 485467.11 | 1302641.90 |
| 358 | 485458.40 | 1302757.99 |
| 359 | 485487.55 | 1302833.95 |
| 360 | 485468.71 | 1302857.41 |
| 361 | 485371.97 | 1303111.94 |
| 362 | 485345.26 | 1303142.54 |
| 363 | 485357.77 | 1303160.48 |
| 364 | 485297.41 | 1303242.54 |
| 365 | 485311.10 | 1303262.21 |
| 366 | 485317.67 | 1303257.64 |
| 367 | 485347.76 | 1303300.87 |
| 368 | 485334.40 | 1303337.60 |
| 369 | 485335.68 | 1303378.53 |
| 370 | 485293.68 | 1303515.74 |
| 371 | 485254.68 | 1303528.54 |
| 372 | 485242.28 | 1303594.85 |
| 373 | 485211.00 | 1303601.79 |
| 374 | 485164.87 | 1303650.47 |
| 375 | 485201.66 | 1303718.88 |
| 376 | 485169.03 | 1303792.73 |
| 377 | 485186.30 | 1303822.47 |
| 378 | 485167.26 | 1303870.77 |
| 379 | 485188.39 | 1303886.10 |
| 380 | 485283.57 | 1303872.62 |

|     |           |            |
|-----|-----------|------------|
| 381 | 485283.38 | 1303869.68 |
| 382 | 485296.84 | 1303867.73 |
| 383 | 485297.20 | 1303870.79 |
| 384 | 485325.90 | 1303866.69 |
| 385 | 485355.30 | 1303873.09 |
| 386 | 485379.37 | 1303851.42 |
| 387 | 485478.96 | 1303818.81 |
| 388 | 485495.47 | 1303751.94 |
| 389 | 485538.33 | 1303732.53 |
| 390 | 485572.91 | 1303770.68 |
| 391 | 485558.08 | 1303784.11 |
| 392 | 485533.30 | 1303756.76 |
| 393 | 485512.56 | 1303766.15 |
| 394 | 485495.72 | 1303834.37 |
| 395 | 485389.61 | 1303869.11 |
| 396 | 485361.78 | 1303894.17 |
| 397 | 485360.59 | 1303894.71 |
| 398 | 485325.16 | 1303886.99 |
| 399 | 485313.74 | 1303888.62 |
| 400 | 485312.81 | 1303896.83 |
| 401 | 485181.16 | 1303915.52 |
| 402 | 485158.23 | 1303898.97 |
| 403 | 485166.98 | 1303923.84 |
| 404 | 485129.10 | 1304005.72 |
| 405 | 485138.28 | 1304053.41 |
| 406 | 485266.52 | 1304116.58 |
| 407 | 485265.44 | 1304156.57 |
| 408 | 485273.64 | 1304164.30 |
| 409 | 485252.13 | 1304342.88 |
| 410 | 485158.36 | 1304379.45 |
| 411 | 485152.65 | 1304404.78 |
| 412 | 485152.33 | 1304417.40 |
| 413 | 485148.85 | 1304481.00 |
| 414 | 485176.98 | 1304490.26 |
| 415 | 485182.75 | 1304515.68 |
| 416 | 485227.69 | 1304539.70 |
| 417 | 485230.88 | 1304577.05 |
| 418 | 485265.27 | 1304587.68 |
| 419 | 485259.39 | 1304606.79 |
| 420 | 485212.10 | 1304592.20 |
| 421 | 485208.58 | 1304552.16 |
| 422 | 485185.33 | 1304539.74 |
| 423 | 485181.39 | 1304546.70 |
| 424 | 485158.27 | 1304534.34 |
| 425 | 485153.07 | 1304511.43 |
| 426 | 485122.21 | 1304501.43 |
| 427 | 485122.03 | 1304501.22 |
| 428 | 485098.40 | 1304516.23 |
| 429 | 485082.76 | 1304519.31 |
| 430 | 485066.07 | 1304549.56 |

|     |           |            |
|-----|-----------|------------|
| 431 | 485068.47 | 1304584.18 |
| 432 | 485056.37 | 1304617.62 |
| 433 | 485048.88 | 1304614.91 |
| 434 | 484917.08 | 1304978.95 |
| 435 | 484744.89 | 1305129.90 |
| 436 | 484750.15 | 1305135.92 |
| 437 | 484711.79 | 1305169.50 |
| 438 | 484747.64 | 1305260.92 |
| 439 | 484764.69 | 1305387.27 |
| 440 | 484737.32 | 1305456.77 |
| 441 | 484623.27 | 1305530.28 |
| 442 | 484593.53 | 1305506.86 |
| 443 | 484567.19 | 1305522.02 |
| 444 | 484558.63 | 1305533.64 |
| 445 | 484552.21 | 1305528.87 |
| 446 | 484535.31 | 1305551.82 |
| 447 | 484505.30 | 1305576.45 |
| 448 | 484509.11 | 1305660.16 |
| 449 | 484517.88 | 1305659.76 |
| 450 | 484562.70 | 1305673.54 |
| 451 | 484573.08 | 1305666.75 |
| 452 | 484571.36 | 1305664.30 |
| 453 | 484587.67 | 1305653.63 |
| 454 | 484589.39 | 1305656.08 |
| 455 | 484594.03 | 1305653.04 |
| 456 | 484655.17 | 1305669.32 |
| 457 | 484696.71 | 1305632.71 |
| 458 | 484726.62 | 1305631.30 |
| 459 | 484752.07 | 1305646.05 |
| 460 | 484747.01 | 1305665.39 |
| 461 | 484702.82 | 1305653.99 |
| 462 | 484660.36 | 1305691.40 |
| 463 | 484597.37 | 1305674.76 |
| 464 | 484565.80 | 1305695.41 |
| 465 | 484515.33 | 1305679.89 |
| 466 | 484510.01 | 1305680.14 |
| 467 | 484515.46 | 1305799.72 |
| 468 | 484465.39 | 1305885.62 |
| 469 | 484479.08 | 1305904.67 |
| 470 | 484475.11 | 1305950.33 |
| 471 | 484490.19 | 1306001.94 |
| 472 | 484445.65 | 1306128.25 |
| 473 | 484473.17 | 1306155.86 |
| 474 | 484414.73 | 1306285.22 |
| 475 | 484376.66 | 1306349.74 |
| 476 | 484186.20 | 1306365.25 |
| 477 | 484161.44 | 1306398.57 |
| 478 | 484025.14 | 1306419.23 |
| 479 | 483986.59 | 1306404.34 |
| 480 | 483964.80 | 1306379.31 |

|     |           |            |
|-----|-----------|------------|
| 481 | 483912.82 | 1306384.22 |
| 482 | 483891.31 | 1306430.93 |
| 483 | 483874.48 | 1306428.16 |
| 484 | 483847.30 | 1306415.44 |
| 485 | 483856.99 | 1306394.76 |
| 486 | 483851.36 | 1306390.09 |
| 487 | 483850.57 | 1306396.96 |
| 488 | 483822.89 | 1306393.59 |
| 489 | 483807.57 | 1306381.64 |
| 490 | 483809.69 | 1306363.42 |
| 491 | 483765.09 | 1306358.75 |
| 492 | 483767.34 | 1306338.98 |
| 493 | 483853.30 | 1306347.59 |
| 494 | 483854.45 | 1306337.67 |
| 495 | 483861.41 | 1306338.48 |
| 496 | 483862.05 | 1306333.02 |
| 497 | 483868.14 | 1306333.73 |
| 498 | 483881.49 | 1306323.67 |
| 499 | 483906.74 | 1306336.84 |
| 500 | 483929.78 | 1306347.63 |
| 501 | 483922.56 | 1306363.27 |
| 502 | 483973.05 | 1306358.32 |
| 503 | 483982.87 | 1306369.65 |
| 504 | 483985.16 | 1306367.66 |
| 505 | 483992.79 | 1306379.11 |
| 506 | 483991.86 | 1306379.93 |
| 507 | 483996.29 | 1306386.33 |
| 508 | 484027.39 | 1306398.66 |
| 509 | 484150.30 | 1306380.03 |
| 510 | 484161.46 | 1306365.02 |
| 511 | 484159.35 | 1306363.55 |
| 512 | 484164.44 | 1306355.62 |
| 513 | 484167.20 | 1306357.28 |
| 514 | 484175.55 | 1306346.05 |
| 515 | 484205.56 | 1306343.60 |
| 516 | 484205.55 | 1306339.85 |
| 517 | 484214.19 | 1306339.86 |
| 518 | 484214.21 | 1306342.90 |
| 519 | 484364.70 | 1306330.65 |
| 520 | 484381.69 | 1306301.87 |
| 521 | 484379.05 | 1306300.47 |
| 522 | 484386.53 | 1306287.43 |
| 523 | 484389.34 | 1306288.90 |
| 524 | 484396.96 | 1306276.00 |
| 525 | 484449.26 | 1306160.20 |
| 526 | 484422.60 | 1306133.46 |
| 527 | 484469.18 | 1306001.36 |
| 528 | 484454.87 | 1305952.34 |
| 529 | 484458.51 | 1305910.33 |
| 530 | 484441.58 | 1305886.76 |

|     |           |            |
|-----|-----------|------------|
| 531 | 484495.21 | 1305794.74 |
| 532 | 484491.56 | 1305715.08 |
| 533 | 484464.22 | 1305716.29 |
| 534 | 484385.07 | 1305738.47 |
| 535 | 484333.70 | 1305696.73 |
| 536 | 484243.22 | 1305748.87 |
| 537 | 484175.22 | 1305694.18 |
| 538 | 484150.28 | 1305706.04 |
| 539 | 484147.73 | 1305709.35 |
| 540 | 484134.45 | 1305711.52 |
| 541 | 484115.75 | 1305712.97 |
| 542 | 484114.41 | 1305693.02 |
| 543 | 484129.67 | 1305691.79 |
| 544 | 484137.36 | 1305690.04 |
| 545 | 484177.97 | 1305670.72 |
| 546 | 484245.09 | 1305724.71 |
| 547 | 484335.64 | 1305672.53 |
| 548 | 484389.65 | 1305716.42 |
| 549 | 484461.04 | 1305696.41 |
| 550 | 484490.67 | 1305695.10 |
| 551 | 484484.86 | 1305567.35 |
| 552 | 484496.84 | 1305557.52 |
| 553 | 484494.98 | 1305554.90 |
| 554 | 484504.89 | 1305547.14 |
| 555 | 484506.70 | 1305549.43 |
| 556 | 484520.69 | 1305537.95 |
| 557 | 484548.13 | 1305500.69 |
| 558 | 484595.97 | 1305473.15 |
| 559 | 484624.90 | 1305495.92 |
| 560 | 484714.57 | 1305438.12 |
| 561 | 484735.97 | 1305383.79 |
| 562 | 484720.34 | 1305268.01 |
| 563 | 484678.54 | 1305161.40 |
| 564 | 484729.53 | 1305116.76 |
| 565 | 484727.35 | 1305114.68 |
| 566 | 484736.23 | 1305106.90 |
| 567 | 484738.27 | 1305109.11 |
| 568 | 484900.00 | 1304967.51 |
| 569 | 484913.96 | 1304928.93 |
| 570 | 484911.12 | 1304927.96 |
| 571 | 484914.71 | 1304918.10 |
| 572 | 484917.54 | 1304919.05 |
| 573 | 485024.56 | 1304623.38 |
| 574 | 485021.70 | 1304622.34 |
| 575 | 485028.59 | 1304603.28 |
| 576 | 485031.45 | 1304604.31 |
| 577 | 485040.13 | 1304580.21 |
| 578 | 485039.18 | 1304566.49 |
| 579 | 485036.26 | 1304566.76 |
| 580 | 485035.31 | 1304554.01 |

|     |           |            |
|-----|-----------|------------|
| 581 | 485038.30 | 1304553.75 |
| 582 | 485037.57 | 1304543.26 |
| 583 | 485064.55 | 1304494.36 |
| 584 | 485087.82 | 1304489.78 |
| 585 | 485115.57 | 1304472.15 |
| 586 | 485121.64 | 1304465.78 |
| 587 | 485125.31 | 1304398.73 |
| 588 | 485134.33 | 1304358.77 |
| 589 | 485226.33 | 1304322.88 |
| 590 | 485238.76 | 1304219.68 |
| 591 | 485226.16 | 1304218.16 |
| 592 | 485208.91 | 1304212.65 |
| 593 | 485201.15 | 1304211.65 |
| 594 | 485202.17 | 1304203.71 |
| 595 | 485178.50 | 1304200.65 |
| 596 | 485166.18 | 1304268.13 |
| 597 | 485090.80 | 1304349.98 |
| 598 | 484988.04 | 1304329.39 |
| 599 | 484978.22 | 1304341.90 |
| 600 | 484918.23 | 1304336.43 |
| 601 | 484897.57 | 1304360.01 |
| 602 | 484837.87 | 1304335.83 |
| 603 | 484816.38 | 1304337.77 |
| 604 | 484780.78 | 1304390.27 |
| 605 | 484762.65 | 1304384.78 |
| 606 | 484719.16 | 1304402.55 |
| 607 | 484683.80 | 1304381.14 |
| 608 | 484564.98 | 1304381.14 |
| 609 | 484552.72 | 1304397.66 |
| 610 | 484556.18 | 1304466.95 |
| 611 | 484512.59 | 1304473.12 |
| 612 | 484504.91 | 1304480.53 |
| 613 | 484471.17 | 1304479.79 |
| 614 | 484439.88 | 1304502.86 |
| 615 | 484414.72 | 1304506.93 |
| 616 | 484396.46 | 1304627.54 |
| 617 | 484264.15 | 1304731.13 |
| 618 | 484089.01 | 1304810.54 |
| 619 | 484066.60 | 1304886.77 |
| 620 | 484051.70 | 1304897.89 |
| 621 | 484050.14 | 1304898.32 |
| 622 | 484043.88 | 1304903.71 |
| 623 | 484026.41 | 1304906.69 |
| 624 | 484024.54 | 1304885.90 |
| 625 | 484038.58 | 1304882.72 |
| 626 | 484051.24 | 1304873.28 |
| 627 | 484046.66 | 1304855.03 |
| 628 | 484069.38 | 1304797.48 |
| 629 | 484253.71 | 1304713.90 |
| 630 | 484377.88 | 1304616.69 |

|     |           |            |
|-----|-----------|------------|
| 631 | 484397.13 | 1304489.52 |
| 632 | 484431.91 | 1304483.89 |
| 633 | 484464.79 | 1304459.64 |
| 634 | 484497.02 | 1304460.35 |
| 635 | 484503.36 | 1304454.22 |
| 636 | 484532.59 | 1304450.09 |
| 637 | 484529.57 | 1304428.75 |
| 638 | 484532.50 | 1304391.36 |
| 639 | 484554.91 | 1304361.14 |
| 640 | 484689.38 | 1304361.14 |
| 641 | 484720.91 | 1304380.23 |
| 642 | 484761.65 | 1304363.58 |
| 643 | 484772.49 | 1304366.86 |
| 644 | 484801.88 | 1304319.00 |
| 645 | 484840.82 | 1304315.44 |
| 646 | 484891.90 | 1304336.13 |
| 647 | 484909.90 | 1304315.59 |
| 648 | 484969.21 | 1304320.99 |
| 649 | 484979.90 | 1304307.37 |
| 650 | 485021.83 | 1304315.76 |
| 651 | 485022.43 | 1304312.83 |
| 652 | 485039.60 | 1304316.26 |
| 653 | 485039.06 | 1304319.20 |
| 654 | 485083.70 | 1304328.16 |
| 655 | 485147.54 | 1304258.84 |
| 656 | 485162.24 | 1304178.37 |
| 657 | 485215.01 | 1304185.21 |
| 658 | 485232.15 | 1304190.67 |
| 659 | 485242.11 | 1304191.88 |
| 660 | 485244.15 | 1304174.98 |
| 661 | 485237.11 | 1304168.35 |
| 662 | 485238.05 | 1304133.77 |
| 663 | 485113.42 | 1304072.38 |
| 664 | 485099.90 | 1304002.16 |
| 665 | 485114.79 | 1303969.97 |
| 666 | 485112.03 | 1303968.78 |
| 667 | 485119.30 | 1303953.02 |
| 668 | 485122.12 | 1303954.12 |
| 669 | 485136.79 | 1303922.41 |
| 670 | 485127.36 | 1303895.62 |
| 671 | 485153.48 | 1303829.38 |
| 672 | 485152.81 | 1303826.52 |
| 673 | 485143.05 | 1303809.82 |
| 674 | 485145.64 | 1303808.20 |
| 675 | 485137.66 | 1303794.45 |
| 676 | 485170.52 | 1303720.08 |
| 677 | 485130.62 | 1303645.90 |
| 678 | 485196.57 | 1303576.31 |
| 679 | 485218.15 | 1303571.52 |
| 680 | 485230.20 | 1303507.10 |



|     |           |            |
|-----|-----------|------------|
| 681 | 485271.15 | 1303493.66 |
| 682 | 485294.02 | 1303418.98 |
| 683 | 485272.37 | 1303412.43 |
| 684 | 485259.87 | 1303435.17 |
| 685 | 485224.80 | 1303434.08 |
| 686 | 485203.51 | 1303463.49 |
| 687 | 485177.30 | 1303445.23 |
| 688 | 485142.98 | 1303438.25 |
| 689 | 485147.12 | 1303418.51 |
| 690 | 485185.39 | 1303426.50 |
| 691 | 485198.83 | 1303435.85 |
| 692 | 485214.82 | 1303413.76 |
| 693 | 485248.24 | 1303414.80 |
| 694 | 485262.66 | 1303388.58 |
| 695 | 485299.87 | 1303399.87 |
| 696 | 485307.55 | 1303374.77 |
| 697 | 485306.24 | 1303333.10 |
| 698 | 485316.48 | 1303304.94 |
| 699 | 485272.82 | 1303242.22 |
| 700 | 485333.17 | 1303160.17 |
| 701 | 485319.91 | 1303141.16 |
| 702 | 485329.45 | 1303130.24 |
| 703 | 485264.72 | 1303073.74 |
| 704 | 485227.23 | 1303087.39 |
| 705 | 485205.77 | 1303062.10 |
| 706 | 485091.42 | 1303030.17 |
| 707 | 485079.33 | 1303008.05 |
| 708 | 484994.89 | 1302956.98 |
| 709 | 484955.00 | 1302976.31 |
| 710 | 484920.02 | 1302964.68 |
| 711 | 484917.78 | 1302955.50 |
| 712 | 484883.89 | 1302944.23 |
| 713 | 484864.81 | 1302955.23 |
| 714 | 484854.83 | 1302937.90 |
| 715 | 484881.69 | 1302922.42 |
| 716 | 484896.12 | 1302927.71 |
| 717 | 484901.82 | 1302929.24 |
| 718 | 484902.33 | 1302929.28 |
| 719 | 484953.03 | 1302946.15 |
| 720 | 484994.54 | 1302926.04 |
| 721 | 484999.48 | 1302927.08 |
| 722 | 485103.10 | 1302989.22 |
| 723 | 485108.44 | 1303014.16 |
| 724 | 485217.05 | 1303044.48 |
| 725 | 485233.47 | 1303063.83 |
| 726 | 485268.98 | 1303050.91 |
| 727 | 485342.60 | 1303115.17 |
| 728 | 485354.54 | 1303101.49 |
| 729 | 485451.14 | 1302847.35 |
| 730 | 485464.76 | 1302830.38 |

|     |           |            |
|-----|-----------|------------|
| 731 | 485438.12 | 1302760.97 |
| 732 | 485447.54 | 1302635.47 |
| 733 | 485461.38 | 1302611.36 |
| 734 | 485476.40 | 1302526.49 |
| 735 | 485489.38 | 1302525.09 |
| 736 | 485489.06 | 1302522.14 |
| 737 | 485508.69 | 1302520.03 |
| 738 | 485509.00 | 1302522.99 |
| 739 | 485514.77 | 1302522.37 |
| 740 | 485515.33 | 1302521.78 |
| 741 | 485515.64 | 1302521.75 |
| 742 | 485595.31 | 1302438.72 |
| 743 | 485608.12 | 1302390.92 |
| 744 | 485583.90 | 1302384.43 |
| 745 | 485567.31 | 1302336.80 |
| 746 | 485301.41 | 1302250.36 |
| 747 | 485281.04 | 1302175.93 |
| 748 | 485144.80 | 1302040.11 |
| 749 | 485137.89 | 1302044.52 |
| 750 | 485109.08 | 1302015.80 |
| 751 | 485070.87 | 1302029.13 |
| 752 | 484990.03 | 1302003.02 |
| 753 | 484912.53 | 1302016.37 |
| 754 | 484904.39 | 1302014.87 |
| 755 | 484873.02 | 1301994.34 |
| 756 | 484888.35 | 1301970.91 |
| 757 | 484914.02 | 1301987.70 |
| 758 | 484992.07 | 1301974.26 |
| 759 | 485053.12 | 1301993.98 |
| 760 | 485054.05 | 1301991.12 |
| 761 | 485070.08 | 1301996.29 |
| 762 | 485092.85 | 1301988.63 |
| 763 | 485093.83 | 1301991.47 |
| 764 | 485116.43 | 1301983.58 |
| 765 | 485298.92 | 1302165.52 |
| 766 | 485304.86 | 1302187.19 |
| 767 | 485307.75 | 1302186.39 |
| 768 | 485310.99 | 1302198.24 |
| 769 | 485308.10 | 1302199.03 |
| 770 | 485317.86 | 1302234.68 |
| 771 | 485534.64 | 1302305.15 |
| 772 | 485535.57 | 1302302.30 |
| 773 | 485556.23 | 1302309.01 |
| 774 | 485555.31 | 1302311.87 |
| 775 | 485582.93 | 1302320.85 |
| 776 | 485599.30 | 1302367.85 |
| 777 | 485613.30 | 1302371.61 |
| 778 | 485639.36 | 1302274.39 |
| 779 | 485669.96 | 1302265.44 |
| 780 | 485713.47 | 1302170.78 |

|     |           |            |
|-----|-----------|------------|
| 781 | 485710.69 | 1302169.50 |
| 782 | 485721.20 | 1302146.64 |
| 783 | 485723.91 | 1302148.06 |
| 784 | 485734.66 | 1302124.67 |
| 785 | 485903.01 | 1302138.58 |
| 786 | 485954.75 | 1302051.98 |
| 787 | 486031.86 | 1301766.51 |
| 788 | 486027.63 | 1301727.18 |
| 789 | 486092.09 | 1301689.48 |
| 790 | 486126.89 | 1301623.44 |
| 791 | 486120.06 | 1301606.74 |
| 792 | 486193.99 | 1301437.04 |
| 793 | 486184.65 | 1301405.40 |
| 794 | 486185.13 | 1301322.21 |
| 795 | 486168.42 | 1301322.22 |
| 796 | 485825.30 | 1301066.68 |
| 797 | 485595.13 | 1301059.40 |
| 798 | 485548.59 | 1301018.24 |
| 799 | 485488.72 | 1301055.11 |
| 800 | 485416.27 | 1300997.97 |
| 801 | 485304.47 | 1300993.52 |
| 802 | 485215.41 | 1300844.16 |
| 803 | 485214.73 | 1300842.62 |
| 804 | 485206.31 | 1300838.05 |
| 805 | 485203.65 | 1300837.44 |
| 806 | 485176.31 | 1300776.29 |
| 807 | 485173.71 | 1300774.89 |
| 808 | 485187.79 | 1300750.42 |
| 809 | 485197.13 | 1300754.27 |
| 810 | 485233.19 | 1300834.92 |
| 811 | 485316.10 | 1300973.96 |
| 812 | 485423.56 | 1300978.24 |
| 813 | 485490.13 | 1301030.75 |
| 814 | 485550.73 | 1300993.43 |
| 815 | 485602.97 | 1301039.64 |
| 816 | 485832.21 | 1301046.89 |
| 817 | 486175.05 | 1301302.22 |
| 818 | 486185.25 | 1301302.21 |
| 819 | 486185.49 | 1301269.50 |
| 820 | 486265.96 | 1301192.10 |
| 821 | 486274.92 | 1301031.71 |
| 822 | 486318.97 | 1301017.27 |
| 823 | 486369.28 | 1301029.54 |
| 824 | 486358.22 | 1301017.87 |
| 825 | 486334.46 | 1301008.51 |
| 826 | 486319.79 | 1300993.74 |
| 827 | 486318.99 | 1300910.24 |
| 828 | 486342.77 | 1300902.58 |
| 829 | 486345.43 | 1300893.90 |
| 830 | 486335.63 | 1300873.66 |

|     |           |            |
|-----|-----------|------------|
| 831 | 486355.87 | 1300832.80 |
| 832 | 486335.03 | 1300809.10 |
| 833 | 486365.13 | 1300757.70 |
| 834 | 486386.74 | 1300757.75 |
| 835 | 486474.75 | 1300456.34 |
| 836 | 486460.70 | 1300437.43 |
| 837 | 486481.87 | 1300354.65 |
| 838 | 486488.54 | 1300301.73 |
| 839 | 486499.70 | 1300267.66 |
| 840 | 486481.71 | 1300251.22 |
| 841 | 486484.51 | 1300242.67 |
| 842 | 486382.86 | 1300209.19 |
| 843 | 486353.26 | 1300179.06 |
| 844 | 486047.94 | 1300149.52 |
| 845 | 485972.79 | 1299984.67 |
| 846 | 485972.64 | 1299958.52 |
| 847 | 485942.35 | 1299938.86 |
| 848 | 485945.30 | 1299923.22 |
| 849 | 485922.06 | 1299910.36 |
| 850 | 485895.45 | 1299882.14 |
| 851 | 485906.63 | 1299870.73 |
| 852 | 485904.25 | 1299866.90 |
| 853 | 485922.55 | 1299856.01 |
| 854 | 485932.84 | 1299872.56 |
| 855 | 485923.19 | 1299882.41 |
| 856 | 485934.47 | 1299894.37 |
| 857 | 485967.63 | 1299912.71 |
| 858 | 485964.49 | 1299929.39 |
| 859 | 485992.57 | 1299947.62 |
| 860 | 485992.76 | 1299980.27 |
| 861 | 486061.35 | 1300130.72 |
| 862 | 486362.42 | 1300159.85 |
| 863 | 486393.73 | 1300191.72 |
| 864 | 486490.74 | 1300223.66 |
| 865 | 486504.61 | 1300181.35 |
| 866 | 486491.09 | 1300160.48 |
| 867 | 486516.00 | 1300115.85 |
| 868 | 486524.75 | 1300077.69 |
| 869 | 486533.08 | 1300062.54 |
| 870 | 486502.87 | 1300037.12 |
| 871 | 486497.72 | 1300043.24 |
| 872 | 486474.85 | 1300023.76 |
| 873 | 486491.18 | 1299991.65 |
| 874 | 486496.09 | 1299994.15 |
| 875 | 486502.42 | 1299987.19 |
| 876 | 486543.21 | 1299906.95 |
| 877 | 486558.28 | 1299897.95 |
| 878 | 486622.18 | 1299710.71 |
| 879 | 486614.61 | 1299708.12 |
| 880 | 486617.53 | 1299699.56 |

|     |           |            |
|-----|-----------|------------|
| 881 | 486611.64 | 1299682.34 |
| 882 | 486625.55 | 1299641.46 |
| 883 | 486633.12 | 1299644.04 |
| 884 | 486643.24 | 1299614.30 |
| 885 | 486629.06 | 1299602.01 |
| 886 | 486640.23 | 1299566.00 |
| 887 | 486633.97 | 1299514.26 |
| 888 | 486652.73 | 1299503.60 |
| 889 | 486649.80 | 1299477.92 |
| 890 | 486661.41 | 1299464.23 |
| 891 | 486661.41 | 1299414.08 |
| 892 | 486619.10 | 1299394.35 |
| 893 | 486642.01 | 1299324.58 |
| 894 | 486635.75 | 1299248.39 |
| 895 | 486630.72 | 1299239.21 |
| 896 | 486632.20 | 1299198.62 |
| 897 | 486669.06 | 1299174.74 |
| 898 | 486671.50 | 1299139.58 |
| 899 | 486697.97 | 1299114.10 |
| 900 | 486724.45 | 1299105.91 |
| 901 | 486738.59 | 1299093.69 |
| 902 | 486541.57 | 1299062.04 |
| 903 | 486485.62 | 1298972.60 |
| 904 | 486348.38 | 1298923.55 |
| 905 | 486355.26 | 1298873.62 |
| 906 | 486318.96 | 1298833.30 |
| 907 | 486346.21 | 1298778.04 |
| 908 | 486336.81 | 1298757.82 |
| 909 | 486346.00 | 1298745.13 |
| 910 | 486366.25 | 1298759.35 |
| 911 | 486362.12 | 1298764.83 |
| 912 | 486368.38 | 1298778.30 |
| 913 | 486351.50 | 1298810.00 |
| 914 | 486342.89 | 1298829.99 |
| 915 | 486376.35 | 1298867.14 |
| 916 | 486370.41 | 1298910.18 |
| 917 | 486498.89 | 1298956.10 |
| 918 | 486553.71 | 1299043.74 |
| 919 | 486748.73 | 1299075.07 |
| 920 | 486753.61 | 1299080.71 |
| 921 | 486784.51 | 1299054.00 |
| 922 | 486826.56 | 1299013.86 |
| 923 | 486867.38 | 1298990.60 |
| 924 | 486870.92 | 1298975.24 |
| 925 | 486886.42 | 1298969.52 |
| 926 | 486904.09 | 1298936.98 |
| 927 | 486920.31 | 1298937.78 |
| 928 | 486960.48 | 1298893.20 |
| 929 | 486958.99 | 1298886.84 |
| 930 | 486968.60 | 1298861.42 |

|     |           |            |
|-----|-----------|------------|
| 931 | 486993.77 | 1298845.49 |
| 932 | 487012.25 | 1298848.92 |
| 933 | 487114.24 | 1298748.75 |
| 934 | 487229.38 | 1298618.59 |
| 935 | 487318.18 | 1298539.26 |
| 936 | 487333.99 | 1298511.06 |
| 937 | 487659.29 | 1298238.91 |
| 938 | 487659.38 | 1298215.99 |
| 939 | 487652.54 | 1298197.19 |
| 940 | 487678.95 | 1298168.09 |
| 941 | 487715.21 | 1298185.30 |
| 942 | 487861.71 | 1298062.58 |
| 943 | 487857.47 | 1298032.10 |
| 944 | 487893.04 | 1297977.20 |
| 945 | 487884.28 | 1297936.89 |
| 946 | 487896.50 | 1297905.14 |
| 947 | 487920.09 | 1297893.21 |
| 948 | 487920.30 | 1297855.70 |
| 949 | 488019.58 | 1297770.08 |
| 950 | 488022.11 | 1297722.19 |
| 951 | 488054.98 | 1297678.37 |
| 952 | 488045.01 | 1297608.53 |
| 953 | 488110.26 | 1297563.56 |
| 954 | 488123.30 | 1297562.47 |
| 955 | 488128.05 | 1297547.07 |
| 956 | 488121.06 | 1297531.96 |
| 957 | 488140.56 | 1297513.30 |
| 958 | 488159.42 | 1297461.67 |
| 959 | 488196.63 | 1297473.67 |
| 960 | 488243.80 | 1297420.68 |
| 961 | 488226.83 | 1297405.59 |
| 962 | 488171.71 | 1297411.76 |
| 963 | 488100.00 | 1297366.39 |
| 964 | 488060.12 | 1297382.00 |
| 965 | 488035.32 | 1297360.09 |
| 966 | 488008.01 | 1297372.72 |
| 967 | 487918.21 | 1297269.87 |
| 968 | 487887.57 | 1297216.60 |
| 969 | 487900.66 | 1297197.19 |
| 970 | 487857.79 | 1297148.03 |
| 971 | 487828.73 | 1297164.18 |
| 972 | 487802.98 | 1297160.68 |
| 973 | 487775.41 | 1297081.94 |
| 974 | 487794.29 | 1297075.36 |
| 975 | 487817.83 | 1297142.51 |
| 976 | 487824.82 | 1297143.46 |
| 977 | 487862.22 | 1297122.68 |
| 978 | 487925.83 | 1297195.63 |
| 979 | 487910.77 | 1297217.96 |
| 980 | 487936.02 | 1297259.97 |

|                 |           |            |
|-----------------|-----------|------------|
| 981             | 488013.22 | 1297348.27 |
| 982             | 488041.70 | 1297335.18 |
| 983             | 488055.51 | 1297347.12 |
| 984             | 488053.58 | 1297349.53 |
| 985             | 488064.21 | 1297358.92 |
| 986             | 488102.14 | 1297344.08 |
| 987             | 488172.29 | 1297388.46 |
| 988             | 488198.63 | 1297385.60 |
| 989             | 488198.91 | 1297388.59 |
| 990             | 488233.46 | 1297384.72 |
| 991             | 488257.09 | 1297405.74 |
| 992             | 488302.89 | 1297354.29 |
| 993             | 488354.50 | 1297372.74 |
| 994             | 488527.14 | 1297148.56 |
| 995             | 488938.19 | 1296849.25 |
| 996             | 488940.39 | 1296814.33 |
| 997             | 488971.21 | 1296753.36 |
| 998             | 489010.97 | 1296726.45 |
| 999             | 489028.41 | 1296137.27 |
| 1000            | 488986.59 | 1296122.12 |
| 1001            | 488994.97 | 1296005.85 |
| 1002            | 488986.38 | 1295980.87 |
| 1003            | 489011.29 | 1295870.58 |
| 1004            | 489001.46 | 1295839.49 |
| 1005            | 488846.92 | 1295652.13 |
| 1006            | 488861.23 | 1295623.52 |
| 1007            | 488776.39 | 1295516.42 |
| 1008            | 488745.90 | 1295532.23 |
| 1009            | 488697.99 | 1295475.29 |
| 1010            | 488627.65 | 1295477.59 |
| 1011            | 488554.93 | 1295442.02 |
| 1012            | 488529.83 | 1295358.15 |
| 1013            | 488557.94 | 1295333.99 |
| 1014            | 488555.32 | 1295330.94 |
| 1015            | 488575.46 | 1295313.64 |
| 1016            | 488575.41 | 1295278.44 |
| 1017            | 488604.72 | 1295273.88 |
| 1018            | 488601.93 | 1295268.07 |
| 1019            | 488616.81 | 1295260.92 |
| 1020            | 488619.20 | 1295265.90 |
| 1021            | 488625.03 | 1295262.97 |
| 1022            | 488622.39 | 1295253.85 |
| 1               | 488635.12 | 1295250.48 |
| <b>Контур 2</b> |           |            |
| 1023            | 495345.87 | 1288132.66 |
| 1024            | 495350.59 | 1288196.33 |
| 1025            | 495353.17 | 1288245.32 |
| 1026            | 495262.53 | 1288324.99 |
| 1027            | 495182.66 | 1288324.43 |
| 1028            | 495178.28 | 1288396.06 |

|      |           |            |
|------|-----------|------------|
| 1029 | 495042.23 | 1288445.60 |
| 1030 | 495024.38 | 1288447.55 |
| 1031 | 495022.67 | 1288448.43 |
| 1032 | 495022.17 | 1288448.45 |
| 1033 | 494912.98 | 1288505.06 |
| 1034 | 494909.67 | 1288584.53 |
| 1035 | 494875.15 | 1288744.03 |
| 1036 | 494832.79 | 1288939.68 |
| 1037 | 494669.22 | 1289042.33 |
| 1038 | 494605.00 | 1289045.55 |
| 1039 | 494583.46 | 1289129.05 |
| 1040 | 494539.88 | 1289131.16 |
| 1041 | 494444.25 | 1289122.01 |
| 1042 | 494403.58 | 1289095.07 |
| 1043 | 494379.81 | 1289130.96 |
| 1044 | 494364.86 | 1289141.67 |
| 1045 | 494141.82 | 1289484.48 |
| 1046 | 494149.16 | 1289487.86 |
| 1047 | 494026.67 | 1289676.13 |
| 1048 | 494035.26 | 1289691.15 |
| 1049 | 493922.64 | 1289889.65 |
| 1050 | 493890.44 | 1289881.70 |
| 1051 | 493439.93 | 1290557.98 |
| 1052 | 493350.03 | 1290582.43 |
| 1053 | 493344.47 | 1290687.82 |
| 1054 | 493240.57 | 1290821.88 |
| 1055 | 493238.95 | 1290840.89 |
| 1056 | 493152.25 | 1290976.19 |
| 1057 | 493051.92 | 1291054.65 |
| 1058 | 493091.30 | 1291140.22 |
| 1059 | 493056.50 | 1291187.70 |
| 1060 | 493161.70 | 1291371.01 |
| 1061 | 493200.20 | 1291351.81 |
| 1062 | 493432.80 | 1291320.34 |
| 1063 | 493444.93 | 1291327.34 |
| 1064 | 493475.34 | 1291298.12 |
| 1065 | 493472.90 | 1291288.11 |
| 1066 | 493488.69 | 1291264.03 |
| 1067 | 493512.16 | 1291279.29 |
| 1068 | 493506.35 | 1291307.15 |
| 1069 | 493449.15 | 1291362.12 |
| 1070 | 493432.98 | 1291352.83 |
| 1071 | 493292.38 | 1291438.99 |
| 1072 | 493296.90 | 1291468.06 |
| 1073 | 493237.21 | 1291502.60 |
| 1074 | 493247.83 | 1291521.09 |
| 1075 | 493154.11 | 1291727.75 |
| 1076 | 493162.56 | 1291762.46 |
| 1077 | 493151.57 | 1291812.28 |
| 1078 | 493233.91 | 1291891.10 |

|      |           |            |
|------|-----------|------------|
| 1079 | 493194.55 | 1291932.26 |
| 1080 | 493203.38 | 1292078.99 |
| 1081 | 493186.02 | 1292101.65 |
| 1082 | 493112.07 | 1292288.68 |
| 1083 | 493149.57 | 1292436.05 |
| 1084 | 492800.57 | 1292529.44 |
| 1085 | 492785.23 | 1292504.56 |
| 1086 | 492777.27 | 1292506.51 |
| 1087 | 492772.32 | 1292528.79 |
| 1088 | 492663.86 | 1292556.74 |
| 1089 | 492658.90 | 1292564.79 |
| 1090 | 492647.99 | 1292567.22 |
| 1091 | 492599.23 | 1292646.23 |
| 1092 | 492601.98 | 1292657.03 |
| 1093 | 492596.16 | 1292666.45 |
| 1094 | 492563.94 | 1292648.70 |
| 1095 | 492568.05 | 1292641.83 |
| 1096 | 492545.30 | 1292629.29 |
| 1097 | 492541.21 | 1292636.17 |
| 1098 | 492538.88 | 1292637.26 |
| 1099 | 492449.86 | 1292714.70 |
| 1100 | 492405.34 | 1292695.94 |
| 1101 | 492360.52 | 1292735.35 |
| 1102 | 492337.57 | 1292741.35 |
| 1103 | 492352.35 | 1292814.24 |
| 1104 | 492248.92 | 1292903.15 |
| 1105 | 492246.51 | 1292946.20 |
| 1106 | 492136.84 | 1292985.19 |
| 1107 | 492031.41 | 1293076.45 |
| 1108 | 492020.91 | 1293134.43 |
| 1109 | 491963.46 | 1293171.45 |
| 1110 | 491923.19 | 1293252.65 |
| 1111 | 491790.45 | 1293334.37 |
| 1112 | 491626.28 | 1293270.36 |
| 1113 | 491466.97 | 1293261.71 |
| 1114 | 491466.43 | 1293271.79 |
| 1115 | 491422.22 | 1293271.62 |
| 1116 | 491422.25 | 1293263.58 |
| 1117 | 491333.02 | 1293263.15 |
| 1118 | 491332.63 | 1293494.65 |
| 1119 | 491316.55 | 1293510.31 |
| 1120 | 491285.78 | 1293584.91 |
| 1121 | 491292.23 | 1293649.02 |
| 1122 | 491251.83 | 1293786.57 |
| 1123 | 491229.75 | 1293790.36 |
| 1124 | 491218.22 | 1293860.85 |
| 1125 | 491184.91 | 1293887.42 |
| 1126 | 491194.21 | 1293898.92 |
| 1127 | 491178.57 | 1293911.39 |
| 1128 | 491156.80 | 1293884.25 |

|      |           |            |
|------|-----------|------------|
| 1129 | 491199.73 | 1293850.02 |
| 1130 | 491212.32 | 1293773.05 |
| 1131 | 491227.14 | 1293770.51 |
| 1132 | 491263.82 | 1293646.38 |
| 1133 | 491257.22 | 1293580.72 |
| 1134 | 491292.87 | 1293494.30 |
| 1135 | 491304.64 | 1293482.82 |
| 1136 | 491304.73 | 1293263.02 |
| 1137 | 491204.60 | 1293262.54 |
| 1138 | 491154.68 | 1293217.06 |
| 1139 | 491126.57 | 1293223.16 |
| 1140 | 491003.74 | 1293315.39 |
| 1141 | 490987.87 | 1293317.86 |
| 1142 | 490919.81 | 1293366.46 |
| 1143 | 490708.83 | 1293485.26 |
| 1144 | 490700.88 | 1293557.15 |
| 1145 | 490477.97 | 1293723.01 |
| 1146 | 490402.10 | 1293755.87 |
| 1147 | 490413.10 | 1293820.12 |
| 1148 | 490350.86 | 1293861.16 |
| 1149 | 490354.30 | 1293934.13 |
| 1150 | 490330.39 | 1293970.75 |
| 1151 | 490305.24 | 1294127.53 |
| 1152 | 490179.86 | 1294185.02 |
| 1153 | 490103.55 | 1294267.75 |
| 1154 | 490104.71 | 1294334.33 |
| 1155 | 490035.32 | 1294384.47 |
| 1156 | 490072.56 | 1294576.85 |
| 1157 | 490078.50 | 1294692.75 |
| 1158 | 490072.11 | 1294714.79 |
| 1159 | 490105.40 | 1294793.20 |
| 1160 | 490153.15 | 1294885.99 |
| 1161 | 490160.55 | 1294882.62 |
| 1162 | 490212.32 | 1295005.67 |
| 1163 | 490208.91 | 1295104.55 |
| 1164 | 490150.13 | 1295198.46 |
| 1165 | 490141.74 | 1295200.14 |
| 1166 | 490135.35 | 1295238.45 |
| 1167 | 490121.58 | 1295326.21 |
| 1168 | 490112.84 | 1295382.23 |
| 1169 | 490092.71 | 1295390.94 |
| 1170 | 490072.94 | 1295351.30 |
| 1171 | 490090.23 | 1295325.09 |
| 1172 | 490075.26 | 1295313.39 |
| 1173 | 490078.13 | 1295307.91 |
| 1174 | 490091.79 | 1295307.17 |
| 1175 | 490096.69 | 1295273.64 |
| 1176 | 490082.25 | 1295271.33 |
| 1177 | 490085.76 | 1295247.10 |
| 1178 | 490085.37 | 1295246.96 |

|      |           |            |
|------|-----------|------------|
| 1179 | 490029.99 | 1295246.96 |
| 1180 | 490013.83 | 1295213.07 |
| 1181 | 490021.03 | 1295209.58 |
| 1182 | 490035.04 | 1295238.96 |
| 1183 | 490086.50 | 1295238.96 |
| 1184 | 490086.93 | 1295239.08 |
| 1185 | 490087.52 | 1295234.96 |
| 1186 | 490107.71 | 1295237.98 |
| 1187 | 490108.33 | 1295234.07 |
| 1188 | 490115.69 | 1295235.26 |
| 1189 | 490123.41 | 1295188.37 |
| 1190 | 490181.19 | 1295096.07 |
| 1191 | 490184.11 | 1295011.13 |
| 1192 | 490172.68 | 1294985.28 |
| 1193 | 490169.92 | 1294986.78 |
| 1194 | 490142.29 | 1294920.31 |
| 1195 | 490145.08 | 1294919.20 |
| 1196 | 490134.71 | 1294893.86 |
| 1197 | 490132.06 | 1294895.40 |
| 1198 | 490124.29 | 1294880.22 |
| 1199 | 490126.87 | 1294878.67 |
| 1200 | 490087.75 | 1294802.81 |
| 1201 | 490075.06 | 1294772.91 |
| 1202 | 490065.16 | 1294777.11 |
| 1203 | 490037.58 | 1294779.59 |
| 1204 | 490044.11 | 1294852.63 |
| 1205 | 489893.05 | 1294870.61 |
| 1206 | 489812.63 | 1294932.38 |
| 1207 | 489646.15 | 1294724.39 |
| 1208 | 489646.15 | 1294702.93 |
| 1209 | 489641.21 | 1294702.94 |
| 1210 | 489641.27 | 1294683.52 |
| 1211 | 489666.15 | 1294683.49 |
| 1212 | 489666.15 | 1294717.37 |
| 1213 | 489672.84 | 1294722.06 |
| 1214 | 489707.88 | 1294769.60 |
| 1215 | 489745.18 | 1294816.78 |
| 1216 | 489815.11 | 1294905.26 |
| 1217 | 489885.22 | 1294851.40 |
| 1218 | 490022.46 | 1294835.06 |
| 1219 | 490015.88 | 1294761.47 |
| 1220 | 490060.24 | 1294757.47 |
| 1221 | 490067.24 | 1294754.50 |
| 1222 | 490052.54 | 1294719.87 |
| 1223 | 490042.18 | 1294582.04 |
| 1224 | 490048.60 | 1294558.13 |
| 1225 | 490013.25 | 1294375.74 |
| 1226 | 490084.53 | 1294324.23 |
| 1227 | 490084.07 | 1294298.02 |
| 1228 | 490081.07 | 1294298.02 |

|      |           |            |
|------|-----------|------------|
| 1229 | 490080.78 | 1294282.09 |
| 1230 | 490083.79 | 1294282.02 |
| 1231 | 490083.41 | 1294260.08 |
| 1232 | 490132.76 | 1294206.58 |
| 1233 | 490133.15 | 1294201.70 |
| 1234 | 490147.37 | 1294186.32 |
| 1235 | 490149.72 | 1294188.20 |
| 1236 | 490167.88 | 1294168.51 |
| 1237 | 490259.61 | 1294126.45 |
| 1238 | 490258.33 | 1294123.52 |
| 1239 | 490271.48 | 1294117.72 |
| 1240 | 490272.69 | 1294120.46 |
| 1241 | 490287.19 | 1294113.81 |
| 1242 | 490311.32 | 1293963.38 |
| 1243 | 490334.02 | 1293928.61 |
| 1244 | 490330.35 | 1293850.72 |
| 1245 | 490391.18 | 1293810.62 |
| 1246 | 490387.75 | 1293790.58 |
| 1247 | 490384.79 | 1293791.04 |
| 1248 | 490380.18 | 1293764.10 |
| 1249 | 490383.11 | 1293763.44 |
| 1250 | 490379.73 | 1293743.76 |
| 1251 | 490441.37 | 1293717.07 |
| 1252 | 490440.02 | 1293714.36 |
| 1253 | 490451.99 | 1293709.32 |
| 1254 | 490452.97 | 1293712.04 |
| 1255 | 490467.90 | 1293705.58 |
| 1256 | 490681.96 | 1293546.30 |
| 1257 | 490690.08 | 1293472.86 |
| 1258 | 490720.27 | 1293455.86 |
| 1259 | 490686.94 | 1293397.75 |
| 1260 | 490566.30 | 1293344.45 |
| 1261 | 490419.67 | 1293348.02 |
| 1262 | 490345.41 | 1293260.06 |
| 1263 | 490309.78 | 1293267.34 |
| 1264 | 490304.24 | 1293241.93 |
| 1265 | 490331.57 | 1293236.34 |
| 1266 | 490353.98 | 1293239.21 |
| 1267 | 490419.70 | 1293317.05 |
| 1268 | 490425.55 | 1293311.59 |
| 1269 | 490432.10 | 1293319.34 |
| 1270 | 490448.56 | 1293318.49 |
| 1271 | 490449.89 | 1293320.13 |
| 1272 | 490571.78 | 1293316.26 |
| 1273 | 490706.66 | 1293375.85 |
| 1274 | 490725.46 | 1293408.63 |
| 1275 | 490721.03 | 1293416.98 |
| 1276 | 490737.70 | 1293446.05 |
| 1277 | 490980.11 | 1293298.83 |
| 1278 | 490995.73 | 1293296.40 |

|      |           |            |
|------|-----------|------------|
| 1279 | 491118.06 | 1293204.54 |
| 1280 | 491158.16 | 1293194.44 |
| 1281 | 491212.43 | 1293242.57 |
| 1282 | 491408.00 | 1293243.51 |
| 1283 | 491408.01 | 1293240.51 |
| 1284 | 491426.26 | 1293240.60 |
| 1285 | 491426.24 | 1293243.60 |
| 1286 | 491439.90 | 1293243.66 |
| 1287 | 491449.13 | 1293071.81 |
| 1288 | 491446.16 | 1293035.60 |
| 1289 | 491455.90 | 1292907.59 |
| 1290 | 491419.15 | 1292826.62 |
| 1291 | 491522.41 | 1292775.83 |
| 1292 | 491517.15 | 1292650.52 |
| 1293 | 491474.24 | 1292590.77 |
| 1294 | 491471.70 | 1292588.83 |
| 1295 | 491471.62 | 1292588.04 |
| 1296 | 491460.70 | 1292579.58 |
| 1297 | 491443.90 | 1292548.88 |
| 1298 | 491421.46 | 1292535.25 |
| 1299 | 491394.94 | 1292502.36 |
| 1300 | 491365.05 | 1292451.77 |
| 1301 | 491361.42 | 1292441.77 |
| 1302 | 491392.89 | 1292413.88 |
| 1303 | 491382.36 | 1292377.76 |
| 1304 | 491405.58 | 1292367.69 |
| 1305 | 491447.09 | 1292334.71 |
| 1306 | 491442.35 | 1292332.04 |
| 1307 | 491425.18 | 1292311.61 |
| 1308 | 491434.34 | 1292304.14 |
| 1309 | 491429.63 | 1292296.98 |
| 1310 | 491418.10 | 1292261.70 |
| 1311 | 491407.33 | 1292261.62 |
| 1312 | 491406.99 | 1292259.07 |
| 1313 | 491417.26 | 1292257.07 |
| 1314 | 491416.58 | 1292256.93 |
| 1315 | 491446.79 | 1292251.85 |
| 1316 | 491446.72 | 1292251.28 |
| 1317 | 491455.05 | 1292249.65 |
| 1318 | 491455.80 | 1292253.57 |
| 1319 | 491445.77 | 1292257.14 |
| 1320 | 491447.96 | 1292266.76 |
| 1321 | 491448.49 | 1292267.44 |
| 1322 | 491449.63 | 1292266.58 |
| 1323 | 491467.37 | 1292289.23 |
| 1324 | 491481.36 | 1292310.06 |
| 1325 | 491498.49 | 1292333.06 |
| 1326 | 491437.92 | 1292382.69 |
| 1327 | 491426.78 | 1292397.91 |
| 1328 | 491430.97 | 1292422.41 |

|      |           |            |
|------|-----------|------------|
| 1329 | 491434.62 | 1292427.47 |
| 1330 | 491428.12 | 1292432.14 |
| 1331 | 491423.39 | 1292425.59 |
| 1332 | 491418.33 | 1292395.92 |
| 1333 | 491432.06 | 1292377.14 |
| 1334 | 491487.52 | 1292331.71 |
| 1335 | 491476.87 | 1292317.41 |
| 1336 | 491471.36 | 1292321.80 |
| 1337 | 491474.36 | 1292325.83 |
| 1338 | 491468.56 | 1292330.64 |
| 1339 | 491474.70 | 1292338.31 |
| 1340 | 491415.96 | 1292384.98 |
| 1341 | 491406.50 | 1292389.09 |
| 1342 | 491415.63 | 1292420.45 |
| 1343 | 491385.53 | 1292447.12 |
| 1344 | 491411.42 | 1292490.94 |
| 1345 | 491434.80 | 1292519.93 |
| 1346 | 491458.87 | 1292534.57 |
| 1347 | 491477.00 | 1292567.71 |
| 1348 | 491488.74 | 1292576.69 |
| 1349 | 491536.89 | 1292643.71 |
| 1350 | 491542.93 | 1292788.03 |
| 1351 | 491445.38 | 1292836.01 |
| 1352 | 491476.54 | 1292902.66 |
| 1353 | 491466.22 | 1293035.54 |
| 1354 | 491469.18 | 1293071.53 |
| 1355 | 491461.76 | 1293209.55 |
| 1356 | 491469.75 | 1293209.98 |
| 1357 | 491468.49 | 1293233.75 |
| 1358 | 491632.27 | 1293242.65 |
| 1359 | 491787.64 | 1293303.22 |
| 1360 | 491901.67 | 1293233.01 |
| 1361 | 491941.80 | 1293152.10 |
| 1362 | 491995.52 | 1293117.48 |
| 1363 | 492005.62 | 1293061.74 |
| 1364 | 492122.50 | 1292960.57 |
| 1365 | 492219.59 | 1292926.05 |
| 1366 | 492221.63 | 1292889.69 |
| 1367 | 492321.65 | 1292803.71 |
| 1368 | 492304.86 | 1292720.96 |
| 1369 | 492347.02 | 1292709.94 |
| 1370 | 492400.04 | 1292663.32 |
| 1371 | 492444.57 | 1292682.09 |
| 1372 | 492536.94 | 1292601.85 |
| 1373 | 492583.67 | 1292627.60 |
| 1374 | 492597.24 | 1292605.76 |
| 1375 | 492599.69 | 1292607.41 |
| 1376 | 492616.94 | 1292579.56 |
| 1377 | 492618.47 | 1292570.97 |
| 1378 | 492622.99 | 1292569.65 |

|      |           |            |
|------|-----------|------------|
| 1379 | 492645.95 | 1292532.44 |
| 1380 | 492748.71 | 1292505.96 |
| 1381 | 492753.71 | 1292483.45 |
| 1382 | 492798.36 | 1292472.52 |
| 1383 | 492813.46 | 1292497.01 |
| 1384 | 493115.62 | 1292416.15 |
| 1385 | 493084.98 | 1292281.05 |
| 1386 | 493161.43 | 1292087.68 |
| 1387 | 493174.80 | 1292070.24 |
| 1388 | 493165.86 | 1291921.74 |
| 1389 | 493194.36 | 1291891.94 |
| 1390 | 493120.83 | 1291821.63 |
| 1391 | 493133.82 | 1291762.77 |
| 1392 | 493124.62 | 1291724.98 |
| 1393 | 493216.41 | 1291522.59 |
| 1394 | 493023.15 | 1291185.84 |
| 1395 | 493058.97 | 1291136.96 |
| 1396 | 493017.22 | 1291046.24 |
| 1397 | 493131.25 | 1290957.07 |
| 1398 | 493211.64 | 1290831.61 |
| 1399 | 493213.38 | 1290811.27 |
| 1400 | 493316.97 | 1290677.59 |
| 1401 | 493323.14 | 1290560.72 |
| 1402 | 493422.45 | 1290533.72 |
| 1403 | 493878.05 | 1289849.79 |
| 1404 | 493908.75 | 1289857.38 |
| 1405 | 494003.03 | 1289691.20 |
| 1406 | 493993.97 | 1289675.35 |
| 1407 | 494350.15 | 1289127.61 |
| 1408 | 494365.17 | 1289116.85 |
| 1409 | 494383.60 | 1289089.03 |
| 1410 | 494356.82 | 1289071.39 |
| 1411 | 494353.60 | 1289025.81 |
| 1412 | 494321.42 | 1289011.15 |
| 1413 | 494251.48 | 1288928.82 |
| 1414 | 494191.09 | 1288677.27 |
| 1415 | 494169.09 | 1288672.49 |
| 1416 | 494164.79 | 1288572.95 |
| 1417 | 494134.44 | 1288492.94 |
| 1418 | 494120.20 | 1288481.58 |
| 1419 | 494102.24 | 1288417.62 |
| 1420 | 494079.13 | 1288396.19 |
| 1421 | 494094.74 | 1288383.41 |
| 1422 | 494119.93 | 1288406.64 |
| 1423 | 494137.73 | 1288469.99 |
| 1424 | 494151.19 | 1288480.72 |
| 1425 | 494184.63 | 1288568.86 |
| 1426 | 494188.49 | 1288656.24 |
| 1427 | 494207.61 | 1288660.39 |
| 1428 | 494269.82 | 1288919.52 |

|      |           |            |
|------|-----------|------------|
| 1429 | 494333.80 | 1288995.07 |
| 1430 | 494372.66 | 1289012.41 |
| 1431 | 494376.21 | 1289060.14 |
| 1432 | 494394.65 | 1289072.35 |
| 1433 | 494397.96 | 1289067.36 |
| 1434 | 494451.13 | 1289102.58 |
| 1435 | 494540.35 | 1289111.12 |
| 1436 | 494567.78 | 1289109.79 |
| 1437 | 494589.31 | 1289026.31 |
| 1438 | 494663.01 | 1289022.62 |
| 1439 | 494815.03 | 1288927.22 |
| 1440 | 494889.76 | 1288581.99 |
| 1441 | 494893.47 | 1288492.62 |
| 1442 | 495018.43 | 1288428.08 |
| 1443 | 495037.10 | 1288426.04 |
| 1444 | 495151.39 | 1288377.11 |
| 1445 | 495156.33 | 1288296.24 |
| 1446 | 495252.13 | 1288296.93 |
| 1447 | 495324.66 | 1288233.11 |
| 1448 | 495324.23 | 1288222.25 |
| 1449 | 495296.45 | 1288223.14 |
| 1450 | 495296.26 | 1288217.62 |
| 1451 | 495276.84 | 1288221.32 |
| 1452 | 495261.98 | 1288223.53 |
| 1453 | 495213.73 | 1288230.73 |
| 1454 | 495207.46 | 1288225.54 |
| 1455 | 495212.56 | 1288219.38 |
| 1456 | 495216.08 | 1288222.29 |
| 1457 | 495266.78 | 1288214.61 |
| 1458 | 495207.17 | 1288174.07 |
| 1459 | 495211.67 | 1288167.45 |
| 1460 | 495243.71 | 1288189.24 |
| 1461 | 495265.05 | 1288171.18 |
| 1462 | 495269.76 | 1288176.20 |
| 1463 | 495267.62 | 1288183.69 |
| 1464 | 495279.80 | 1288197.12 |
| 1465 | 495284.17 | 1288200.76 |
| 1466 | 495294.87 | 1288200.10 |
| 1467 | 495294.59 | 1288181.58 |
| 1468 | 495321.01 | 1288180.22 |
| 1469 | 495317.94 | 1288134.67 |
| 1023 | 495345.87 | 1288132.66 |
|      |           |            |
| 1470 | 493372.54 | 1291356.53 |
| 1471 | 493260.86 | 1291423.73 |
| 1472 | 493265.14 | 1291452.56 |
| 1473 | 493222.64 | 1291477.20 |
| 1474 | 493175.66 | 1291395.33 |
| 1475 | 493208.56 | 1291378.93 |
| 1470 | 493372.54 | 1291356.53 |



## ПЕРЕЧЕНЬ

земельных участков, в отношении которых устанавливается публичный сервитут  
в целях размещения (эксплуатации) объекта регионального значения «Объекты нефтегазосбора и транспорта от  
ГУ до ДНС, включая ДНС 1 этап – «Строительство» ЦСНГП от ГУ-12, ГУ-18 до Ханьковской ДНС»;  
«Строительство ЦСНГП от ГУ-24, 24а, ГУ-1 до Троицкой ДНС», расположенного на территории Крымского и

Славянского районов Краснодарского края

| №<br>п/п | Кадастровый номер<br>земельного участка | Адрес (местоположение)  |
|----------|---|---|
| 1        | 2                                       | 3   |
| 1        | 23:15:0504000:238                       | местоположение установлено относительно ориентира, расположенного в границах участка. Почтовый адрес ориентира: Краснодарский край, Крымский район, в границах плана земель колхоза Память Ильича                                   |
| 2        | 23:15:0504001:1162                      | местоположение установлено относительно ориентира, расположенного в границах участка. Почтовый адрес ориентира: Краснодарский край, Крымский район, в границах Троицкого сельского поселения (Троицко-Анастасиевское месторождение) |
| 3        | 23:15:0504001:269                       | местоположение установлено относительно ориентира, расположенного в границах участка. Почтовый адрес ориентира: Краснодарский край, Крымский район, в границах Троицкого сельского поселения (Троицко-Анастасиевское месторождение) |
| 4        | 23:15:0504001:287                       | местоположение установлено относительно ориентира, расположенного в границах участка. Почтовый адрес ориентира: Краснодарский край, Крымский район, в границах Троицкого сельского поселения, Троицко-Анастасиевское месторождение  |
| 5        | 23:15:0504001:185                       | местоположение установлено относительно ориентира, расположенного в границах участка. Почтовый адрес ориентира: Краснодарский край, Крымский район, в границах Троицкого сельского округа (Троицко-Анастасиевское месторождение)    |
| 6        | 23:15:0504001:10890                     | местоположение установлено относительно ориентира, расположенного в границах участка. Почтовый адрес ориентира: Краснодарский край, Крымский район, Троицкая площадь, Анастасиевско-Троицкое месторождение нефти и газа             |
| 7        | 23:15:0504001:10894                     | местоположение установлено относительно ориентира, расположенного в границах участка. Почтовый адрес ориентира: Краснодарский край, Крымский район, Троицкая площадь, Анастасиевско-Троицкое месторождение нефти и газа             |
| 8        | 23:15:0504001:479                       | местоположение установлено относительно ориентира, расположенного в границах участка. Почтовый адрес ориентира: Краснодарский край, Крымский район, в границах Троицкого сельского поселения (Троицко-Анастасиевское месторождение) |
| 9        | 23:15:0504001:11288                     | местоположение установлено относительно ориентира, расположенного в границах участка. Почтовый  |

| 1  | 2                   | 3   |
|----|---------------------|---|
|    |                     | адрес ориентира: Краснодарский край, Крымский район, Троицкое сельское поселение, Троицкая площадь Анастасиевско-Троицкого месторождения  |
| 10 | 23:15:0504001:923   | местоположение установлено относительно ориентира, расположенного в границах участка. Почтовый адрес ориентира: Краснодарский край, Крымский район, в границах Троицкого сельского поселения (Троицко-Анастасиевское месторождение) |
| 11 | 23:15:0504001:1007  | местоположение установлено относительно ориентира, расположенного в границах участка. Почтовый адрес ориентира: Краснодарский край, Крымский район, в границах Троицкого сельского поселения, Троицко-Анастасиевское месторождение  |
| 12 | 23:15:0504001:694   | местоположение установлено относительно ориентира, расположенного в границах участка. Почтовый адрес ориентира: Краснодарский край, Крымский район, в границах Троицкого сельского округа (Троицко-Анастасиевское месторождение)    |
| 13 | 23:15:0504001:690   | местоположение установлено относительно ориентира, расположенного в границах участка. Почтовый адрес ориентира: Краснодарский край, Крымский район, в границах сельского поселения Троицкое (Троицко-Анастасиевское месторождение)  |
| 14 | 23:15:0504001:10921 | местоположение установлено относительно ориентира, расположенного в границах участка. Почтовый адрес ориентира: Краснодарский край, Крымский район  |
| 15 | 23:15:0504001:753   | местоположение установлено относительно ориентира, расположенного в границах участка. Почтовый адрес ориентира: Краснодарский край, Крымский район, в границах Троицкого сельского поселения (Троицко-Анастасиевское месторождение) |
| 16 | 23:15:0504001:970   | местоположение установлено относительно ориентира, расположенного в границах участка. Почтовый адрес ориентира: Краснодарский край, Крымский район, в границах Троицкого сельского поселения, Троицко-Анастасиевское месторождение  |
| 17 | 23:15:0504001:765   | местоположение установлено относительно ориентира, расположенного в границах участка. Почтовый адрес ориентира: Краснодарский край, Крымский район, в границах Троицкого сельского поселения (Троицко-Анастасиевское месторождение) |
| 18 | 23:15:0504001:207   | местоположение установлено относительно ориентира, расположенного в границах участка. Почтовый адрес ориентира: Краснодарский край, Крымский район, в границах Троицкого сельского округа (Троицко-Анастасиевское месторождение)    |
| 19 | 23:15:0504001:978   | местоположение установлено относительно ориентира, расположенного в границах участка. Почтовый адрес ориентира: Краснодарский край, Крымский район, в границах Троицкого сельского поселения, Троицко-Анастасиевское месторождение  |
| 20 | 23:15:0504001:11511 | местоположение установлено относительно ориентира, расположенного в границах участка. Почтовый адрес ориентира: Российская Федерация, Краснодарский край, Крымский район, Троицкое СМО, Анастасиевско-Троицкое месторождение        |

| 1  | 2                   | 3  |
|----|---------------------|--|
| 21 | 23:15:0504001:877   | местоположение установлено относительно ориентира, расположенного в границах участка. Почтовый адрес ориентира: Краснодарский край, Крымский район, в границах Троицкого сельского поселения (Троицко-Анастасиевское месторождение)                  |
| 22 | 23:15:0504001:10922 | местоположение установлено относительно ориентира, расположенного в границах участка. Почтовый адрес ориентира: Краснодарский край, Крымский район, Троицкое сельское поселение, Троицкая площадь Анастасиевско-Троицкого месторождения              |
| 23 | 23:15:0504001:969   | местоположение установлено относительно ориентира, расположенного в границах участка. Почтовый адрес ориентира: Краснодарский край, Крымский район, в границах Троицкого сельского поселения, Троицко-Анастасиевское месторождение                   |
| 24 | 23:15:0504001:10920 | местоположение установлено относительно ориентира, расположенного в границах участка. Почтовый адрес ориентира: Краснодарский край, Крымский район, сельское поселение Троицкое, Троицкая площадь Анастасиевско-Троицкого месторождения нефти и газа |
| 25 | 23:15:0504001:10891 | местоположение установлено относительно ориентира, расположенного в границах участка. Почтовый адрес ориентира: Краснодарский край, Крымский район, Троицкая площадь, Анастасиевско-Троицкое месторождение нефти и газа                              |
| 26 | 23:15:0504001:818   | местоположение установлено относительно ориентира, расположенного в границах участка. Почтовый адрес ориентира: Краснодарский край, Крымский район, в границах Троицкого сельского округа (Троицко-Анастасиевское месторождение)                     |
| 27 | 23:15:0504001:10893 | местоположение установлено относительно ориентира, расположенного в границах участка. Почтовый адрес ориентира: Краснодарский край, Крымский район, Троицкая площадь, Анастасиевско-Троицкое месторождение нефти и газа                              |
| 28 | 23:15:0504001:789   | местоположение установлено относительно ориентира, расположенного в границах участка. Ориентир в границах Троицкого сельского округа (Троицко-Анастасиевское месторождение). Почтовый адрес ориентира  |
| 29 | 23:15:0504001:997   | местоположение установлено относительно ориентира, расположенного в границах участка. Почтовый адрес ориентира: Краснодарский край, Крымский район, в границах Троицкого сельского поселения (Троицко-Анастасиевское)                                |
| 30 | 23:15:0504001:1006  | местоположение установлено относительно ориентира, расположенного в границах участка. Почтовый адрес ориентира: Краснодарский край, Крымский район, в границах Троицкого сельского округа, Троицко-Анастасиевское месторождение                      |
| 31 | 23:15:0504001:966   | местоположение установлено относительно ориентира, расположенного в границах участка. Почтовый адрес ориентира: Краснодарский край, Крымский район, в границах Троицкого сельского поселения, Троицко-Анастасиевское месторождение                   |
| 32 | 23:15:0504001:990   | местоположение установлено относительно ориентира, расположенного в границах участка. Почтовый   |



| 1  | 2                   | 3  |
|----|---------------------|--|
| 44 | 23:15:0504001:824   | местоположение установлено относительно ориентира, расположенного в границах участка. Почтовый адрес ориентира: Краснодарский край, Крымский район, в границах Троицкого сельского округа (Троицко-Анастасиевское месторождение)               |
| 45 | 23:15:0504001:929   | местоположение установлено относительно ориентира, расположенного в границах участка. Почтовый адрес ориентира: Краснодарский край, Крымский район, в границах Троицкого сельского округа (Троицко-Анастасиевское месторождение)               |
| 46 | 23:15:0504001:803   | местоположение установлено относительно ориентира, расположенного в границах участка. Почтовый адрес ориентира: Краснодарский край, Крымский район, в границах сельского поселения Троицкое, Троицко-Анастасиевское месторождение              |
| 47 | 23:15:0504001:882   | местоположение установлено относительно ориентира, расположенного в границах участка. Почтовый адрес ориентира: Краснодарский край, Крымский район, в границах Троицкого сельского округа (Троицко-Анастасиевское месторождение)               |
| 48 | 23:15:0504001:86    | местоположение установлено относительно ориентира, расположенного в границах участка. Почтовый адрес ориентира: Краснодарский край, Крымский район, в границах администрации Троицкого сельского поселения                                     |
| 49 | 23:15:0504001:1043  | местоположение установлено относительно ориентира, расположенного в границах участка. Почтовый адрес ориентира: Краснодарский край, Крымский район, в границах Троицкого сельского поселения (Троицко-Анастасиевское месторождение)            |
| 50 | 23:15:0504001:701   | местоположение установлено относительно ориентира, расположенного в границах участка. Почтовый адрес ориентира: Краснодарский край, Крымский район, в границах Троицкого сельского округа (Троицко-Анастасиевское месторождение)               |
| 51 | 23:15:0504001:471   | местоположение установлено относительно ориентира, расположенного в границах участка. Почтовый адрес ориентира: Краснодарский край, Крымский район, в границах Троицкого сельского округа (Троицко-Анастасиевское месторождение)               |
| 52 | 23:15:0504001:873   | местоположение установлено относительно ориентира, расположенного в границах участка. Почтовый адрес ориентира: Краснодарский край, Крымский район, в границах Троицкого сельского округа (Троицко-Анастасиевское месторождение)               |
| 53 | 23:15:0504001:10847 | местоположение установлено относительно ориентира, расположенного в границах участка. Почтовый адрес ориентира: Краснодарский край, Крымский район, сельское поселение Троицкое, в границах колхоза «Память Ильича» (секция 5, контура 44, 53) |
| 54 | 23:15:0504001:554   | местоположение установлено относительно ориентира, расположенного в границах участка. Почтовый адрес ориентира: Краснодарский край, Крымский район, в границах Троицкого сельского округа (Троицко-Анастасиевское месторождение)               |
| 55 | 23:15:0504001:11378 | местоположение установлено относительно ориентира, расположенного в границах участка. Почтовый адрес ориентира: Краснодарский край, Крымский район   |

| 1  | 2   | 3  |
|----|---|--|
| 56 | 23:15:0504001:1115  | местоположение установлено относительно ориентира, расположенного в границах участка. Почтовый адрес ориентира: Краснодарский край, Крымский район, в границах Троицкого сельского поселения, Троицко-Анастасиевское месторождение   |
| 57 | 23:15:0504001:631   | местоположение установлено относительно ориентира, расположенного в границах участка. Почтовый адрес ориентира: Краснодарский край, Крымский район, в границах Троицкого сельского округа (Троицко-Анастасиевское месторождение)   |
| 58 | 23:15:0504001:870   | местоположение установлено относительно ориентира, расположенного в границах участка. Почтовый адрес ориентира: Краснодарский край, Крымский район, в границах Троицкого сельского округа (Троицко-Анастасиевское месторождение)   |
| 59 | 23:15:0504001:82  | местоположение установлено относительно ориентира, расположенного в границах участка. Почтовый адрес ориентира: Краснодарский край, Крымский район, в границах администрации Троицкого сельского округа  |
| 60 | Единое землепользование<br>23:15:0000000:51<br>(входящие в состав<br>единого землепользования<br>земельные участки:<br>23:15:0504001:1328,<br>23:15:0504001:1333,<br>23:15:0504001:1338,<br>23:15:0504001:1339,<br>23:15:0504001:1360,<br>23:15:0504001:1365,<br>23:15:0504001:1368,<br>23:15:0504001:1367,<br>23:15:0504001:1369,<br>23:15:0504001:1382,<br>23:15:0504001:1379,<br>23:15:0504001:1380) | Краснодарский край, Крымский район в границах ООО АПК «Крымская» подразделение «Память Ильича» (секция 17, контуры 6, 10; секция 15, контуры 1, 8, 7, 11, 18, 20, 25, 30; секция 32, контуры 25-92; секция 35, контуры 1-21; секция 34, часть контура 29; секция 10, контур 26; секция 16, контуры 1, 701, 10, 15, 16, 23, 28, 31, 36, 42, 46, 48) |
| 61 | 23:15:0504001:664   | местоположение установлено относительно ориентира, расположенного в границах участка. Почтовый адрес ориентира: Краснодарский край, Крымский район, в границах Троицкого сельского округа (Троицко-Анастасиевское месторождение)   |
| 62 | 23:15:0504001:883   | местоположение установлено относительно ориентира, расположенного в границах участка. Почтовый адрес ориентира: Краснодарский край, Крымский район, в границах Троицкого сельского округа (Троицко-Анастасиевское месторождение)   |



| 1  | 2                  | 3  |
|----|--------------------|--|
| 75 | 23:15:0504001:1543 | местоположение установлено относительно ориентира, расположенного в границах участка. Почтовый адрес ориентира: Краснодарский край, Крымский район, сельское поселение Троицкое, в границах колхоза «Память Ильича» (секция 15, часть контура 1) |
| 76 | 23:15:0504001:866  | местоположение установлено относительно ориентира, расположенного в границах участка. Почтовый адрес ориентира: Краснодарский край, Крымский район, в границах Троицкого сельского округа (Троицко-Анастасиевское месторождение)                 |
| 77 | 23:15:0504001:652  | местоположение установлено относительно ориентира, расположенного в границах участка. Почтовый адрес ориентира: Краснодарский край, Крымский район, в границах Троицкого сельского округа (Троицко-Анастасиевское месторождение)                 |
| 78 | 23:15:0504001:862  | местоположение установлено относительно ориентира, расположенного в границах участка. Почтовый адрес ориентира: Краснодарский край, Крымский район, в границах Троицкого сельского округа (Троицко-Анастасиевское месторождение)                 |
| 79 | 23:15:0504001:632  | местоположение установлено относительно ориентира, расположенного в границах участка. Почтовый адрес ориентира: Краснодарский край, Крымский район, в границах сельского поселения Троицкое (Троицко-Анастасиевское месторождение)               |
| 80 | 23:15:0504001:1176 | местоположение установлено относительно ориентира, расположенного в границах участка. Почтовый адрес ориентира: Краснодарский край, Крымский район, в границах Троицкого сельского поселения (Троицко-Анастасиевское месторождение)              |
| 81 | 23:15:0504001:636  | местоположение установлено относительно ориентира, расположенного в границах участка. Почтовый адрес ориентира: Краснодарский край, Крымский район, в границах Троицкого сельского округа (Троицко-Анастасиевское месторождение)                 |
| 82 | 23:15:0504001:1083 | местоположение установлено относительно ориентира, расположенного в границах участка. Почтовый адрес ориентира: Краснодарский край, Крымский район, в границах Троицкого сельского поселения, Троицко-Анастасиевское месторождение               |
| 83 | 23:15:0504001:637  | местоположение установлено относительно ориентира, расположенного в границах участка. Почтовый адрес ориентира: Краснодарский край, Крымский район, в границах Троицкого сельского округа (Троицко-Анастасиевское месторождение)                 |
| 84 | 23:15:0504001:317  | местоположение установлено относительно ориентира, расположенного в границах участка. Почтовый адрес ориентира: Краснодарский край, Крымский район, в границах Троицкого сельского округа (Троицко-Анастасиевское месторождение)                 |
| 85 | 23:15:0504001:114  | местоположение установлено относительно ориентира, расположенного в границах участка. Почтовый адрес ориентира: Краснодарский край, Крымский район, в границах администрации Троицкого сельского поселения                                       |
| 86 | 23:15:0504001:457  | местоположение установлено относительно ориентира, расположенного в границах участка. Почтовый   |



| 1  | 2   | 3   |
|----|---|---|
|    |   | адрес ориентира: Краснодарский край, Крымский район, в границах Троицкого сельского поселения, Троицко-Анастасиевское месторождение   |
| 87 | 23:15:0504001:930   | местоположение установлено относительно ориентира, расположенного в границах участка. Почтовый адрес ориентира: Краснодарский край, Крымский район, в границах Троицкого сельского поселения (Троицко-Анастасиевское месторождение) |
| 88 | 23:15:0504001:949   | местоположение установлено относительно ориентира, расположенного в границах участка. Почтовый адрес ориентира: Краснодарский край, Крымский район, в границах Троицкого сельского округа (Троицко-Анастасиевское месторождение)    |
| 89 | Единое землепользование<br>23:15:0504001:1540<br>(входящие в состав<br>единого землепользования<br>земельные участки:<br>23:15:0504001:11414,<br>23:15:0504001:11454) | местоположение установлено относительно ориентира, расположенного в границах участка. Почтовый адрес ориентира: Краснодарский край, Крымский район, Троицкое сельское поселения   |
| 90 | 23:15:0504001:1490  | Краснодарский край, Крымский район  |
| 91 | 23:15:0504001:1420  | местоположение установлено относительно ориентира, расположенного в границах участка. Почтовый адрес ориентира: Краснодарский край, Крымский район, в границах Троицкого сельского округа (Троицко-Анастасиевское месторождение)    |
| 92 | 23:15:0504001:1207  | местоположение установлено относительно ориентира, расположенного в границах участка. Почтовый адрес ориентира: Краснодарский край, Крымский район, в границах Троицкого сельского округа (Троицко-Анастасиевское месторождение)    |
| 93 | 23:15:0504001:1033  | местоположение установлено относительно ориентира, расположенного в границах участка. Почтовый адрес ориентира: Краснодарский край, Крымский район, в границах Троицкого сельского округа (Троицко-Анастасиевское месторождение)    |
| 94 | 23:15:0504001:513   | местоположение установлено относительно ориентира, расположенного в границах участка. Почтовый адрес ориентира: Краснодарский край, Крымский район, в границах Троицкого сельского поселения (Троицко-Анастасиевское месторождение) |
| 95 | 23:15:0504001:635   | местоположение установлено относительно ориентира, расположенного в границах участка. Почтовый адрес ориентира: Краснодарский край, Крымский район, в границах Троицкого сельского округа (Троицко-Анастасиевское месторождение)    |
| 96 | 23:15:0504001:947   | местоположение установлено относительно ориентира, расположенного в границах участка. Почтовый адрес ориентира: Краснодарский край, Крымский район, в границах Троицкого сельского округа, Троицко-Анастасиевское месторождение     |







| 1   | 2                   | 3   |
|-----|---------------------|---|
|     |                     | Анастасиевское месторождение)   |
| 132 | 23:15:0504001:1528  | местоположение установлено относительно ориентира, расположенного в границах участка. Ориентир Краснодарский край, Крымский район, в границах СП «Память Ильича» ООО АПК «Крымская» (секция 67(9) контур 55). Почтовый адрес ориентира: Краснодарский край, Крымский район  |
| 133 | 23:15:0504001:5     | местоположение установлено относительно ориентира, расположенного в границах участка. Почтовый адрес ориентира: Краснодарский край, Крымский район, сельского поселения Троицкое, в границах бывшего колхоза «Память Ильича» (сек. 9, ч.кон. 51, 56, конт. 55, 58, 58.01)   |
| 134 | 23:15:0504001:1009  | местоположение установлено относительно ориентира, расположенного в границах участка. Почтовый адрес ориентира: Краснодарский край, Крымский район, в границах Троицкого сельского поселения, Троицко-Анастасиевское месторождение  |
| 135 | 23:15:0504001:876   | местоположение установлено относительно ориентира, расположенного в границах участка. Почтовый адрес ориентира: Краснодарский край, Крымский район, в границах Троицкого сельского поселения (Троицко-Анастасиевское месторождение)   |
| 136 | 23:27:1101000:1623  | местоположение установлено относительно ориентира, расположенного в границах участка. Почтовый адрес ориентира: Краснодарский край, Славянский район, Анастасиевское сельское поселение, участок № 10: секция № 19, контур № 1; секция № 25, контуры № 6, 11; секция № 27, контуры № 1; секция № 28, контур № 1; секция № 24, контур № 12; секция № 36, контур № 1; секция № 43, контур № 1, 3; секция № 44, контуры № 1, 2, 6; секция № 51, контур № 3; секция № 35, контуры № 2, 9, 18, 27, 35, 39, 41, 45, 47, 52, 57, 58, 63, 65; секция № 33, контур № 1; секция № 34, контур № 6, 9 |
| 137 | 23:27:1101000:10902 | местоположение установлено относительно ориентира, расположенного в границах участка. Почтовый адрес ориентира: Краснодарский край, Славянский район  |
| 138 | 23:27:1101000:10763 | местоположение установлено относительно ориентира, расположенного в границах участка. Почтовый адрес ориентира: Краснодарский край, Славянский район, Анастасиевское сельское поселение, Анастасиевское месторождение ОАО «НК «Роснефть»  |
| 139 | 23:27:1101000:10767 | местоположение установлено относительно ориентира, расположенного в границах участка. Почтовый адрес ориентира: Краснодарский край, Славянский район, Анастасиевское сельское поселение, Анастасиевское месторождение ОАО «НК «Роснефть»  |
| 140 | 23:27:1101000:1624  | местоположение установлено относительно ориентира, расположенного в границах участка. Почтовый адрес ориентира: Краснодарский край, Славянский район, Анастасиевское сельское поселение, участок № 10: секция № 19, контур № 1; секция № 25, контур № 6, 11; секция № 27, контур № 1; секция № 28, контур № 1; секция № 24, контур № 12; секция № 36, контур № 1; секция № 43, контуры № 1, 3; секция № 44, контуры № 1, 2, 6; секция № 51, контур № 3; секция № 35, контуры № 2, 9, 18, 27, 35, 39, 41, 45, 47, 52, 57, 58, 63, 65; секция № 33, контур № 1; секция № 34, контур № 6, 9  |

| 1   | 2                   | 3   |
|-----|---------------------|---|
| 141 | 23:27:1101000:1625  | местоположение установлено относительно ориентира, расположенного в границах участка. Почтовый адрес ориентира: Краснодарский край, Славянский район, Анастасиевское сельское поселение, участок № 10: секция № 19, контур № 1; секция № 25, контуры № 6, 11; секция № 27, контур № 1; секция № 28, контур № 1; секция № 24, контур № 12; секция № 36, контур № 1; секция № 43, контур № 1, 3; секция № 44, контуры № 1, 2, 6; секция № 51, контур № 3; секция № 35, контуры № 2, 9, 18, 27, 35, 39, 41, 45, 47, 52, 57, 58, 63, 65; секция № 33, контур № 1; секция № 34, контуры № 6, 9 |
| 142 | 23:27:1101000:246   | местоположение установлено относительно ориентира, расположенного в границах участка. Почтовый адрес ориентира: Краснодарский край, Славянский район, колхоз имени XXII съезда КПСС   |
| 143 | 23:27:1101000:10836 | Краснодарский край, Славянский район, х. Ханьков, ул. Крутой Поворот, 1-б   |
| 144 | 23:27:1101000:10826 | Краснодарский край, Славянский район, х. Ханьков, ул. Крутой поворот, 1-а   |
| 145 | 23:27:1101000:10758 | местоположение установлено относительно ориентира, расположенного в границах участка. Почтовый адрес ориентира: Краснодарский край, Славянский район, Анастасиевское сельское поселение, Анастасиевское месторождение ОАО «НК «Роснефть»  |
| 146 | 23:27:1101000:75    | местоположение установлено относительно ориентира, расположенного в границах участка. Почтовый адрес ориентира: Краснодарский край, Славянский район, Анастасиевское месторождение (скважина № 1324), колхоз им.22 съезда КПСС  |
| 147 | 23:27:1101000:10760 | местоположение установлено относительно ориентира, расположенного в границах участка. Почтовый адрес ориентира: Краснодарский край, Славянский район, Анастасиевское сельское поселение, Анастасиевское месторождение ОАО «НК «Роснефть»  |
| 148 | 23:27:1101000:10002 | местоположение установлено относительно ориентира, расположенного в границах участка. Ориентир СПК (колхоз) «22 съезда КПСС». Почтовый адрес ориентира: Краснодарский край, Славянский район  |
| 149 | 23:27:1101000:10009 | местоположение установлено относительно ориентира, расположенного в границах участка. Ориентир СПК (колхоз) «22 съезда КПСС». Почтовый адрес ориентира: Краснодарский край, Славянский район  |
| 150 | 23:27:1101000:10010 | местоположение установлено относительно ориентира, расположенного в границах участка. Почтовый адрес ориентира: Краснодарский край, Славянский район, СПК (колхоз) «22 съезда КПСС»   |
| 151 | 23:27:1101000:10011 | местоположение установлено относительно ориентира, расположенного в границах участка. Ориентир СПК (колхоз) «22 съезда КПСС». Почтовый адрес ориентира: Краснодарский край, Славянский район  |
| 152 | 23:27:1101000:114   | местоположение установлено относительно ориентира, расположенного в границах участка. Почтовый адрес ориентира: Краснодарский край, Славянский район, Анастасиевское месторождение (скважина № 1033), колхоз им.22 съезда КПСС  |
| 153 | 23:27:1101000:1036  | местоположение установлено относительно ориентира, расположенного в границах участка. Почтовый адрес ориентира: Краснодарский край, Славянский район, в границах производственного кооператива «Колхоз имени 22 съезда КПСС»  |

| 1   | 2  | 3  |
|-----|--|--|
| 154 | 23:27:1106002:15   | местоположение установлено относительно ориентира, расположенного в границах участка. Почтовый адрес ориентира: Краснодарский край, Славянский район, Анастасиевское сельское поселение, Анастасиевское месторождение ОАО «НК «Роснефть» |
| 155 | 23:27:1101000:43   | местоположение установлено относительно ориентира, расположенного в границах участка. Почтовый адрес ориентира: Краснодарский край, Славянский район, колхоз им. 22 съезда КПСС, Анастасиевское месторождение куст (скважины № 385, 263) |
| 156 | 23:27:1101006:4  | местоположение установлено относительно ориентира, расположенного в границах участка. Почтовый адрес ориентира: Краснодарский край, Славянский район, Анастасиевское сельское поселение, Анастасиевское месторождение ОАО «НК «Роснефть» |
| 157 | 23:27:1108000:10140  | Краснодарский край, Славянский район, в границах ОАО «Роснефть-Краснодарнефтегаз»  |
| 158 | 23:27:1108000:10084  | местоположение установлено относительно ориентира, расположенного в границах участка. Почтовый адрес ориентира: Краснодарский край, Славянский район, Анастасиевское сельское поселение, Анастасиевское месторождение ОАО «НК «Роснефть» |
| 159 | <p>Единое землепользование<br/>23:27:1108000:10</p> <p>(входящие в состав<br/>единого землепользования<br/>земельные участки:<br/>23:27:1108000:10097,<br/>23:27:1108000:10100,<br/>23:27:1108000:10101,<br/>23:27:1108000:10105,<br/>23:27:1108000:10110,<br/>23:27:1108000:10108,<br/>23:27:1108000:10111,<br/>23:27:1108000:10112,<br/>23:27:1108000:10113,<br/>23:27:1108000:10115,<br/>23:27:1108000:10114,<br/>23:27:1108000:10116,<br/>23:27:1108000:10120,<br/>23:27:1108000:10117,<br/>23:27:1108000:10118,<br/>23:27:1108000:10119,<br/>23:27:1108000:10130,</p> | <p>местоположение установлено относительно ориентира, расположенного в границах участка. Почтовый адрес ориентира: Краснодарский край, Славянский район, в границах колхоза им. 22 съезда КПСС</p>                                       |


| 1   | 2  | 3  |
|-----|--|--|
|     | 23:27:1108000:10131,<br>23:27:1108000:10132,<br>23:27:1108000:10133,<br>23:27:1108000:10134,<br>23:27:1108000:10136,<br>23:27:1108000:10138) |  |
| 160 | 23:27:1108000:10082  | местоположение установлено относительно ориентира, расположенного в границах участка. Почтовый адрес ориентира: Краснодарский край, Славянский район, Анастасиевское сельское поселение, Анастасиевское месторождение ОАО «НК «Роснефть» |
| 161 | 23:27:1108000:10083  | местоположение установлено относительно ориентира, расположенного в границах участка. Почтовый адрес ориентира: Краснодарский край, Славянский район, Анастасиевское сельское поселение, Анастасиевское месторождение ОАО «НК «Роснефть» |
| 162 | 23:27:1108000:10089  | местоположение установлено относительно ориентира, расположенного в границах участка. Почтовый адрес ориентира: Краснодарский край Славянский район, Анастасиевское сельское поселение, Анастасиевское месторождение ОАО «НК «Роснефть»  |
| 163 | 23:27:1108000:10199  | Краснодарский край, Славянский район, границах ОАО «Роснефть-Краснодарнефтегаз» на земельном участке расположена скважина 628  |
| 164 | 23:27:1108000:10088  | местоположение установлено относительно ориентира, расположенного в границах участка. Почтовый адрес ориентира: Краснодарский край, Славянский район, Анастасиевское сельское поселение, Анастасиевское месторождение ОАО «НК «Роснефть» |
| 165 | 23:27:1108000:10220  | Краснодарский край, Славянский район, границах ОАО «Роснефть-Краснодарнефтегаз» на земельном участке расположена скважина 603  |
| 166 | 23:27:1108000:10141  | Краснодарский край, Славянский район, в границах ОАО «Роснефть-Краснодарнефтегаз» на земельном участке располагаются подъездные дороги Анастасиевско-Троицкого месторождения   |
| 167 | 23:27:1108000:10003  | местоположение установлено относительно ориентира, расположенного в границах участка. Почтовый адрес ориентира: Краснодарский край, Славянский район, Анастасиевское месторождение (скважина №4), колхоз им. 22 съезда КПСС              |
| 168 | 23:27:1108000:10093  | местоположение установлено относительно ориентира, расположенного в границах участка. Почтовый адрес ориентира: Краснодарский край, Славянский район, Анастасиевское сельское поселение, Анастасиевское месторождение ОАО «НК «Роснефть» |
| 169 | 23:27:1108000:10090  | местоположение установлено относительно ориентира, расположенного в границах участка. Почтовый адрес ориентира: Краснодарский край, Славянский район, Анастасиевское сельское поселение, Анастасиевское месторождение ОАО «НК «Роснефть» |



| 1   | 2   | 3  |
|-----|---|--|
| 170 | 23:27:1108000:10160   | Краснодарский край, Славянский район, границах ОАО «Роснефть-Краснодарнефтегаз» на земельном участке расположена скважина 480  |
| 171 | 23:27:1108000:10163   | Краснодарский край, Славянский район, границах ОАО «Роснефть-Краснодарнефтегаз» на земельном участке расположена скважина 76   |
| 172 | 23:27:1108000:10170   | Краснодарский край, Славянский район, границах ОАО «Роснефть-Краснодарнефтегаз» на земельном участке расположена куст скважин 119, 121, 144  |
| 173 | Единое землепользование<br>23:27:0000000:35<br>(входящий в состав<br>единого землепользования<br>земельный участок:<br>23:27:1108000:2) | местоположение установлено относительно ориентира, расположенного в границах участка. Ориентир Славянский район от ГПП-57 ОАО «Славянскгоргаз» и западной окраине х. Ханьков-2. Почтовый адрес ориентира: Краснодарский край, Славянский район |
| 174 | 23:27:1108000:10092   | местоположение установлено относительно ориентира, расположенного в границах участка. Почтовый адрес ориентира: Краснодарский край, Славянский район, Анастасиевское сельское поселение, Анастасиевское месторождение ОАО «НК «Роснефть»       |
| 175 | 23:27:1108000:10086   | местоположение установлено относительно ориентира, расположенного в границах участка. Почтовый адрес ориентира: Краснодарский край, Славянский район, Анастасиевское сельское поселение, Анастасиевское месторождение ОАО «НК «Роснефть»       |
| 176 | 23:27:1108000:10085   | местоположение установлено относительно ориентира, расположенного в границах участка. Почтовый адрес ориентира: Краснодарский край, Славянский район, Анастасиевское сельское поселение, Анастасиевское месторождение ОАО «НК «Роснефть»       |
| 177 | 23:27:1108000:10087   | местоположение установлено относительно ориентира, расположенного в границах участка. Почтовый адрес ориентира: Краснодарский край, Славянский район, Анастасиевское сельское поселение, Анастасиевское месторождение ОАО «НК «Роснефть»       |
| 178 | 23:27:1108000:10079   | местоположение установлено относительно ориентира, расположенного в границах участка. Почтовый адрес ориентира: Краснодарский край, Славянский район, месторождение Анастасиевско-Гроишкое, площадь Анастасиевская                             |
| 179 | 23:27:1104002:56  | местоположение установлено относительно ориентира, расположенного в границах участка. Почтовый адрес ориентира: Краснодарский край, Славянский район, Анастасиевское сельское поселение, х. Ханьков, ул. Промышленная, 9                       |

| 1   | 2   | 3  |
|-----|---|--|
| 180 | Единое землепользование<br>23:00:000000:258<br>(входящий в состав<br>единого землепользования<br>земельный участок:<br>23:27:1108000:10013) | местоположение установлено относительно ориентира, расположенного в границах участка. Ориентир<br>Электросетевой комплекс ПС-35/10 кВ «Насосная 13» с прилегающими ВЛ. Почтовый адрес ориентира:<br>Краснодарский край, Крымский район, Славянский район |
| 181 | 23:27:1108000:10072   | местоположение установлено относительно ориентира, расположенного в границах участка. Почтовый<br>адрес ориентира: Краснодарский край, Славянский район, месторождение Анастасиевско-Троицкое,<br>площадь Анастасиевская                                 |
| 182 | 23:27:1108000:10143   | Краснодарский край, Славянский район, границах ОАО «Роснефть-Краснодарнефтегаз» на земельном<br>участке расположен ЦСНПП   |
| 183 | 23:27:1108000:10185   | Краснодарский край, Славянский район, границах ОАО «Роснефть-Краснодарнефтегаз» на земельном<br>участке расположена скважина 1326  |
| 184 | 23:27:1101000:10768   | местоположение установлено относительно ориентира, расположенного в границах участка. Почтовый<br>адрес ориентира: Краснодарский край, Славянский район, Анастасиевское сельское поселение,<br>Анастасиевское месторождение ОАО «НК «Роснефть»           |
| 185 | 23:27:1101000:10765   | местоположение установлено относительно ориентира, расположенного в границах участка. Почтовый<br>адрес ориентира: Краснодарский край, Славянский район, Анастасиевское сельское поселение,<br>Анастасиевское месторождение ОАО «НК «Роснефть»           |

Главный консультант отдела  
нефтегазовой отрасли и трубопроводного  
транспорта управления инженерной  
инфраструктуры ТЭК и ЖКХ



Т.П. Соколова

Заместитель начальника отдела нефтегазовой отрасли  
и трубопроводного транспорта в управлении  
инженерной инфраструктуры ТЭК и ЖКХ



А.В. Щербаков