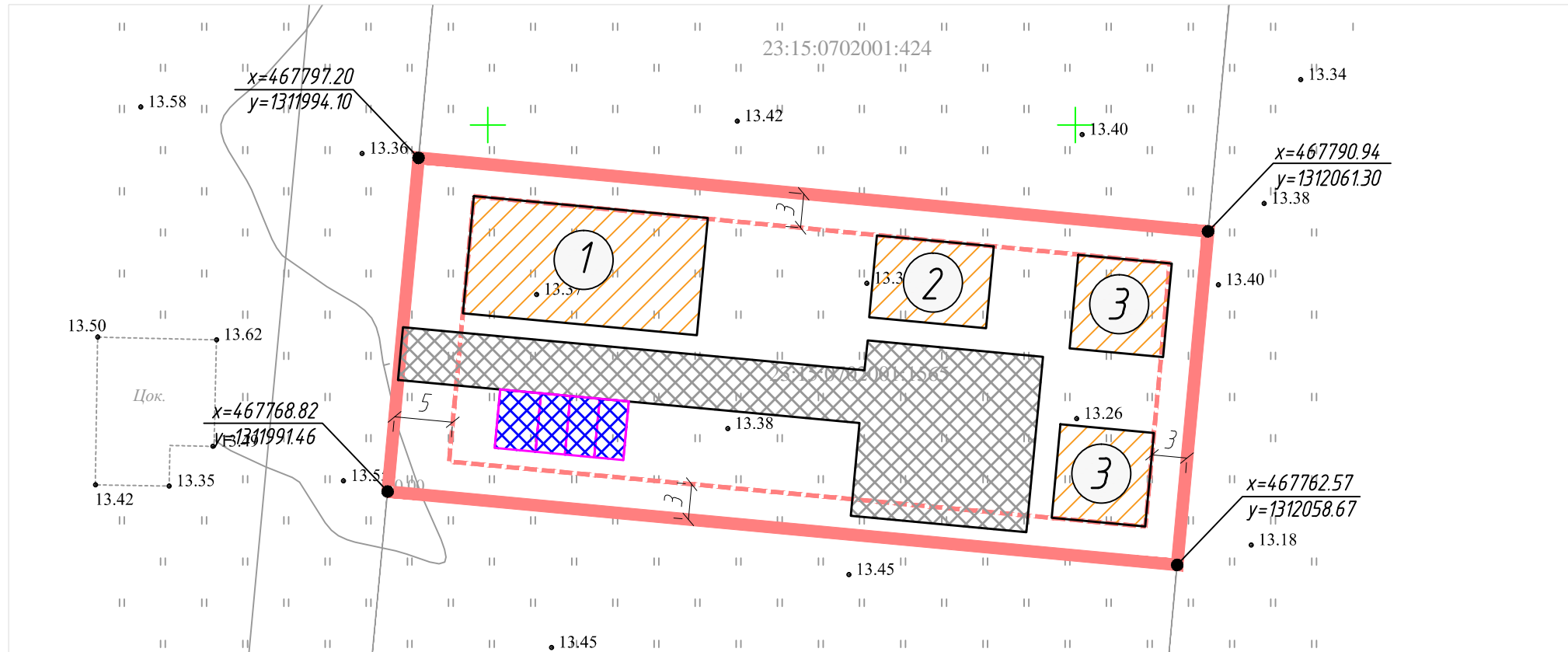




Схема планировочной организации земельного участка М 1:500



Экспликация зданий и сооружений

 - парковочные места

 - проезды

Примечание:

1. Площадь участка составляет 1924 м²;

2. Процент застройки под всеми зданиями и сооружениями - 21%;

Координаты участка с КН-23:15:0702001:1565

Номер точки	x	y
1	467797.20	1311994.10
2	467790.94	1312061,30
3	467762.57	1312058.67
4	467768.82	1311991.46

						161/21-ГПЗУ-З			
						"Строительство комплекса малых гостиниц и столовой"			
Изм.	Кол.уч	Лист	И док.	Подп.	Дата				