


















Условные обозначения

- | | |
|---|--|
|  | - Границы территории в отношении которой осуществляется подготовка ППТ |
|  | - Границы существующих ЗУ |
|  | - Границы кадастровых кварталов |
|  | - Границы формируемого ЗУ |
|  | - Зона длительного размещения объектов капитального строительства |
|  | - Красные линии |
|  | - Здания и сооружения проектируемые |
|  | - Здания и сооружения существующие |
|  | - Охранная зона сущ. сетей |
|  | - Покрытие из асфальтобетона (Проект) |
|  | - Покрытие из тротуарной плитки (Проект) |
|  | - Газон (Проект) |
|  | - Деревья (Проект) |
|  | - Площадка ТБО (Проект) |
|  | - Номер по ПП |

Экспликация планируемых объектов

№ по чертёму	Наименование объекта	Количество, Характеристики	Статус
1	Индивидуальный жилой дом с придомовым участком	45 шт./27 500 м²	Проектируемое
2	Детская площадка	300 м²	Проектируемое
3	Площадка отдыха населения	89,92 м²	Проектируемое
4	Спортивная площадка	1035 м²	Проектируемое
	Улично-дорожная сеть	10 359 м²	Проектируемое



Документация по планировке территории по формированию земельных участков для строительства индивидуальных жилых домов.

По адресу: Краснодарский край, Крымский район х. Верхнеподольный ул. Боканская 3У1.

Смодия	Лисм	Лисмод
ПТТ	ПТТ-07	22

72	100-1100	1000
----	----------	------

Информационные затраты минимизируются за счет применения в архивных документах мультимедиа

11000
C90-168-2212011

[illegible]