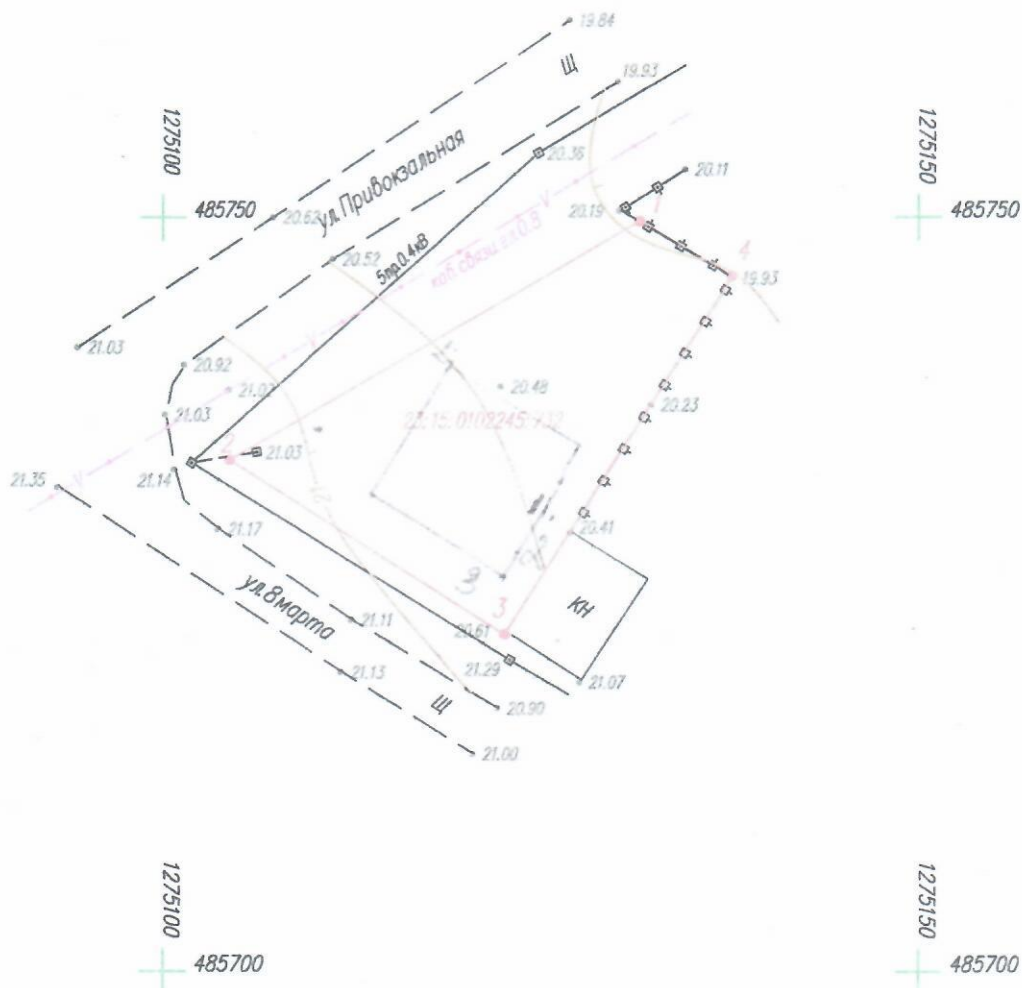





С



Геоданные

№	X	Y	Длина	Дир. угол
1	485749.73	1275131.54	31.39	239° 42' 11"
2	485733.9	1275104.44	21.51	122° 26' 41"
3	485722.35	1275122.6	28.12	32° 23' 23"
4	485746.1	1275137.66	7.12	300° 40' 31"

						Краснодарский край, Крымский район, ст. Варениковская, ул. Привокзальная, 9 КН 23:15:0102245:732				
Изм.	Код.уч.	Лист	N док.	Подп.	Дата					
Геодезист	Ласс				04.22	Инженерно- геодезические изыскания		Стадия	Лист	Листов
Чертил	Ласс				04.22			ПД	1	1
Директор	Крышталев				04.22					
						Инженерно- топографический план М 1:500		ООО "Сигма" СРО № 01-И-1957 от 28.07.2015		