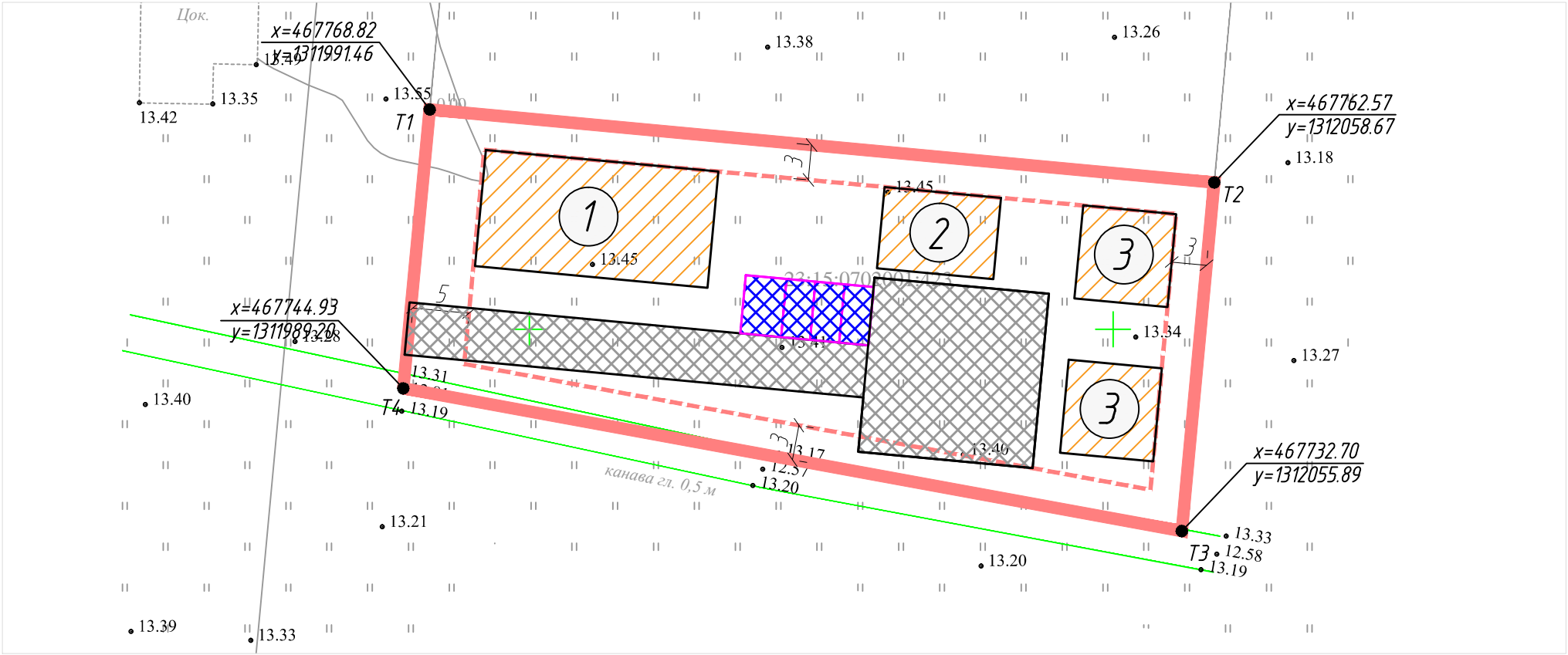
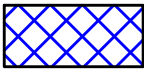



Схема планировочной организации земельного участка М 1:500



Экспликация зданий и сооружений

Номер на плане	Наименование
1	Гостиница
2	Столовая
3	Туристический домик

-  - парковочные места
-  - проезды

Примечание:
1. Площадь участка составляет 1823 м2;
2. Процент застройки под всеми зданиями и сооружениями - 22%;

Координаты участка с КН-23:15:0702001:423

Номер точки	x	y
1	467768.82	1311991.46
2	467762.57	1312058.67
3	467732.70	1312055.89
4	467744.93	1311989.20

161/21-ГПЗУ-4					
"Строительство комплекса малых гостиниц и столовой"					
Изм.	Кол.уч.	Лист	№ док.	Подп.	Дата
Разраб.	Синицина			04.21	
Генеральный план земельного участка				Стадия	Лист
Схема планировочной организации земельного участка М 1:500				П	1
				ООО "ЮГ-ПИ"	